

**hyperChampion**

**Champion**

**ACCORD D'INTERESSEMENT COLLECTIF**

**SOCIETE *C.S.F.* sas**

20

JCB

1  
GF

SS

**ENTRE :**

La société C.S.F. dont le siège social est situé à Mondeville, immatriculée au Registre du Commerce et des Sociétés sous le numéro CAEN B 440 283 752 représentée par son Directeur des Ressources Humaines, Monsieur Marc VEYRON,

**d'une part,**

**ET :**

Les organisations syndicales représentatives dans la société, en la personne de leur Délégué Syndical Central ou de son représentant dûment mandaté.

Pour la C.F.D.T., Madame JACOBK  
Pour la C.F.T.C., Monsieur BREVIERE  
Pour la C.F.E.- C.G.C., Monsieur GODINA  
Pour la C.G.T., Madame CHALAL  
Pour F.G.T.A.- F.O., Madame FRANCOIS

**d'autre part,**

## PREAMBULE :

Il a été mis en place dans l'entreprise, par un accord triennal conclu le 27 juin 2002 entre les Organisations syndicales C.F.D.T, C.F.T.C et F.O. et la Direction, modifié par deux avenants (*avenant N°1 et avenant N°2 conclus respectivement les 30 juin 2003 et 30 juin 2004 entre la Direction et les Organisations syndicales C.F.T.C et F.O.*) un système d'intéressement collectif dont l'objectif est de faire participer les salariés de la société C.S.F. sas, à ses résultats économiques durables et à ses performances.

Les parties conviennent de mettre de nouveau en place un système d'intéressement collectif pour les années 2005, 2006 et 2007.

L'intéressement est un moyen équitable de motivation pour celles et ceux qui participent quotidiennement à l'activité de l'entreprise, dans la mesure où le résultat de leur investissement individuel et collectif est pour partie partagé.

Dans cet esprit, il a été décidé de maintenir la fixation d'un seuil de déclenchement qui sera exprimé par le ratio :  $E.B.I.T.^1 / \text{Chiffre d'Affaires}$  ; caractérisant le progrès économique minimum nécessaire pour envisager d'associer les salariés aux résultats de l'entreprise.

Les modalités de calcul de l'intéressement collectif ont été élaborées dans le but d'aboutir à un accord simple, motivant et équilibré entre les magasins, les sièges (sièges des zones, sièges satellites et relais opérationnels) et le siège national. Dans ce but, il a été fixé un nombre limité d'objectifs pertinents, accessibles mesurables et motivants.

Ainsi au-delà du seuil de déclenchement évoqué ci-dessus, le critère « taux de transaction IRIS C.S.F. « France » » sera un des éléments du calcul de l'intéressement collectif. Ce critère et l'objectif à atteindre seront déterminés au niveau de l'entreprise et seront communs à tous les salariés de C.S.F.

En outre, deux autres *critères (taux de démarque hors essence hors zone marché, Chiffre d'Affaires)*, seront déclinés de façon plus spécifique, soit au niveau de l'établissement, soit au niveau du satellite, soit au niveau national pour chaque unité de travail telle que définie dans le corps du présent accord. La volonté principale des signataires étant double : garantir une rétribution de l'effort collectif au plus proche du niveau de contribution tout en garantissant une certaine solidarité entre les équipes commerciales et support.

D'une manière générale, la répartition du montant de l'intéressement se fera de façon identique entre les salariés quel que soit leur statut et au prorata de leur temps de travail. En effet, le bénéfice du versement de l'intéressement à une équipe de travail dépend étroitement de la solidarité dont fait preuve chacun des collaborateurs en vue de la réalisation de l'objectif commun, et ce quel que soit sa fonction ou son statut.

Les effets du présent accord et de ses avenants ne pourront se cumuler avec ceux qui découleraient de nouvelles obligations légales ou conventionnelles en la matière.

Le présent accord qui fait suite à plusieurs réunions de négociations a fait l'objet d'une information et d'une consultation du Comité Central de l'Entreprise en date du 15 juin 2005.

<sup>1</sup> Résultat avant résultat financier et impôts (Earning Before Interest and Taxes)

20

JCS

GF  
SS

## **TITRE PREMIER : DISPOSITIONS GENERALES**

### **ARTICLE I.1. - OBJET**

Le présent accord constitue un accord d'intéressement du personnel de la société C.S.F. sas aux résultats de son exploitation et aux performances de ses équipes.

Il est conclu conformément aux dispositions des articles L. 441-1 et suivants du Code du Travail.

Le présent accord a pour objet de définir :

- la période pour laquelle il est conclu ;
- son champ d'application ;
- les modalités d'intéressement retenues ;
- les modalités de calcul de l'intéressement et les critères de répartition de ses produits dans le respect des dispositions prévues à l'article L. 441-2 du Code du Travail ;
- la périodicité et les modalités de versement ;
- les modalités de versement dans un P.E.G ou un PERCO. ;
- les conditions dans lesquelles le comité d'entreprise ou une commission spécialisée disposent des moyens d'information nécessaires sur les conditions d'application des clauses du contrat ;
- les procédures convenues pour régler les différends qui peuvent surgir dans l'application de l'accord ou lors de sa révision ;
- les modalités d'information individuelle et collective du personnel ;
- les modalités de dépôt de l'accord.

Tout ce qui ne serait pas prévu par l'accord serait régi par les textes légaux et réglementaires en vigueur.

### **ARTICLE I.2. - DUREE ET CHAMP D'APPLICATION DE L'ACCORD**

#### **I.2.1. - DUREE**

Cet accord est conclu pour une durée de trois exercices sociaux à compter de l'exercice social 2005 et concerne donc les exercices sociaux 2005, 2006 et 2007.

Il s'appliquera à l'exercice en cours ouvert le 1<sup>er</sup> janvier 2005 et prendra fin au 31 décembre 2007.

A l'issue de ces trois exercices, les parties signataires se réuniront afin de juger de l'opportunité du renouvellement du système, sous la même forme ou sous une forme différente.

#### **I.2.2. - CHAMP D'APPLICATION**

L'accord d'intéressement concerne l'ensemble des établissements de l'entreprise C.S.F. sas existant à la date de la signature du présent accord et dont la liste figure en annexe 1.

En outre, dans l'hypothèse du rachat (sauf accord d'intéressement collectif se poursuivant) ou de la création d'un établissement en cours d'année, il sera attribué au personnel concerné, et sous réserve qu'il remplisse les conditions d'ancienneté prévues à l'article 1.3. du présent accord, un intéressement selon la formule définie pour les personnels "sièges" du satellite dans laquelle il se situe et ce au prorata temporis du temps d'appartenance à la société C.S.F. sas sur l'exercice considéré. Cette disposition ne s'appliquera que pour l'exercice social de l'intégration. Pour les exercices suivants, l'application des règles générales définies dans le présent accord sera faite et donnera alors lieu à la signature d'un avenant obéissant aux mêmes règles de conclusion et de dépôt que l'accord lui-même. De même, dans l'hypothèse de la cession d'un établissement en cours d'année, il sera attribué au personnel transféré à la nouvelle enseigne, sous réserve qu'il remplisse les conditions d'ancienneté prévues à l'article 1.3. du présent accord, un intéressement selon la formule définie pour les personnels "sièges" du satellite dans laquelle il se situe et ce au prorata temporis du temps d'appartenance à la société C.S.F. sas sur l'exercice considéré. Il sera attribué au personnel muté dans un autre établissement C.S.F., sous réserve qu'il remplisse les conditions d'ancienneté prévues à l'article 1.3. du présent accord, un intéressement calculé de la façon suivante :

- pour partie selon la formule définie pour les personnels "sièges" du satellite dans laquelle il se situe et ce au prorata temporis du temps d'appartenance à l'établissement cédé sur l'exercice considéré ;
- pour partie selon l'intéressement du magasin d'accueil au prorata temporis d'appartenance à cet établissement.

### **ARTICLE 1.3.- SALARIES BENEFICIAIRES**

L'intéressement défini par le présent accord est réservé aux seuls salariés des établissements, tels que mentionnés à l'article précédent, qui compteront à la clôture de l'exercice au moins 3 mois d'ancienneté (au sens de l'article L. 444-4 du Code du Travail) dans l'entreprise ou dans une ou plusieurs sociétés du Groupe CARREFOUR.

La détermination de l'ancienneté comprend tous les contrats de travail exécutés au cours de la période de calcul de l'intéressement et des 12 mois qui la précèdent.

En cas de mutation d'un salarié d'un établissement à un autre, du satellite à une autre ou d'une société à une autre au sein du Groupe CARREFOUR, l'intéressement sera calculé en fonction de la durée d'appartenance du salarié à chacun de ces établissements ou satellites ou sociétés.

En cas de disparition de l'établissement d'origine, les salariés de cet établissement mutés dans un autre établissement de C.S.F. bénéficieront, pour l'exercice concerné et sous réserve qu'ils remplissent les conditions d'ancienneté, de l'intéressement collectif de l'unité de travail d'accueil au prorata du temps qu'ils y ont effectivement passé et de l'intéressement collectif de l'unité de travail « siège national » pour le reste de l'exercice considéré.

L'unité de travail à prendre en compte pour la détermination des droits à l'intéressement collectif est le lieu où le salarié exerce effectivement son activité et où il contribue plus directement à la performance économique.

Les stagiaires-directeurs et les stagiaires-managers de rayon bénéficieront, sous réserve qu'ils remplissent les conditions d'ancienneté, de l'intéressement collectif de l'unité de travail « sièges » du satellite de rattachement.

Les formateurs relais, compte tenu de leurs activités, bénéficieront, sous réserve qu'ils remplissent les conditions d'ancienneté, de l'intéressement collectif de l'unité de travail « sièges » du satellite de rattachement.

Les Directeurs Pilotes, compte tenu de leurs activités, bénéficieront, sous réserve qu'ils remplissent les conditions d'ancienneté, de l'intéressement collectif de l'unité de travail « siège national ».

2

JCB

GF

SS

En cas de départ de l'entreprise, le montant de l'intéressement du salarié concerné, sera déterminé au prorata de son temps d'appartenance à l'entreprise pour l'exercice considéré.

## **TITRE DEUXIEME : CRITERES ET MODALITES SERVANT AU CALCUL DE L'INTERESSEMENT COLLECTIF :**

### **ARTICLE II.1.- CARACTERISTIQUES DE L'INTERESSEMENT**

Le montant de l'intéressement ne dépend pas d'une décision discrétionnaire de l'une des parties signataires, mais uniquement des règles de calcul définies dans le présent accord. Il est donc variable et présente, par nature, un caractère aléatoire.

Les règles de calcul ne font intervenir que des éléments caractérisant les résultats ou les performances de l'entreprise, éléments sur lesquels chaque membre du personnel peut avoir une action directe ou indirecte.

Le montant dépend de la situation propre à chaque exercice, il est donc variable et peut être nul. L'intéressement collectif ne constitue ni dans son principe ni dans son montant un avantage acquis.

L'intéressement présente un caractère collectif puisqu'il a comme origine des données traduisant la marche de la société et des unités de travail d'une part, et qu'il est ouvert à tous les salariés bénéficiaires, d'autre part.

Les montants individuels attribués aux salariés bénéficiaires en application du présent accord n'ont pas le caractère de salaire et n'entrent pas en compte dans l'application de la législation du Travail et de la Sécurité Sociale.

L'intéressement ne se substitue à aucun des éléments ou accessoires du salaire en vigueur dans l'entreprise.

### **ARTICLE II.2.- MODALITES, CALCULS ET REPARTITIONS**

#### **II.2.1.- SEUIL DE DECLENCHEMENT CONDITIONNANT LE VERSEMENT DE L'INTERESSEMENT ET PLAFONNEMENT DU MONTANT GLOBAL DISTRIBUABLE**

Tout versement d'un intéressement collectif est conditionné, préalablement, à la constatation d'un progrès économique au cours d'un exercice social tel que reflété par le compte d'exploitation.

En tout état de cause, aucun intéressement ne pourra être distribué si l' E.B.I.T. des supermarchés France avant calcul de l'intéressement de l'exercice est inférieur à 3 % du chiffre d'affaires hors taxe hors essence (C.A. H.T. H.E.) « France » (magasins intégrés et activité franchiseur).

Ce taux constitue un seuil minimum de rentabilité indispensable à l'entreprise pour se maintenir. En conséquence, si ce seuil n'est pas atteint, le calcul de l'intéressement ne sera pas déclenché sur l'exercice concerné et donc aucun intéressement ne sera versé.

## II.2.2 - MONTANT MAXIMAL PAR EXERCICE

Le montant maximal de l'intéressement est fixé sans référence au statut du collaborateur. Pour un salarié à temps complet (temps de travail effectif de 35 heures et plus par semaine ou équivalence annuelle décomptée en heures ou en jours) il pourra atteindre un maximum :

- 1000 € pour l'exercice social 2005,
- 1000 € pour l'exercice social 2006,
- 1000 € pour l'exercice social 2007.

Pour les salariés à temps partiel les montants ci-dessus seront calculés conformément aux dispositions de l'article II.2.5 du présent accord.

## II.2.3.- MODALITES DE CALCUL DE L'INTERESSEMENT

L'intéressement potentiel est calculé, dans la limite des montants maximaux définis ci-dessus, en fonction des résultats atteints par la collectivité des salariés travaillant dans l'entreprise au sein d'une même unité de travail et ce en fonction de trois critères :

- le taux de transaction IRIS C.S.F. « France »,
- le taux de démarque hors essence hors zone marché,
- le Chiffre d'affaires.

Lorsque le seuil de déclenchement est atteint, les critères et les montants maximaux correspondants sont les suivants :

### Magasins :

	<u>2005</u>	<u>2006</u>	<u>2007</u>
1/ taux de transaction IRIS C.S.F. « France »	400 €	400 €	400 €
2/ taux de démarque H. E. hors zone marché pour partie « magasin », pour partie « satellite »	150 €	150 €	150 €
3/ C.A. TTC. H.E. pour partie « magasin », pour partie « satellite »	<u>450 €</u>	<u>450 €</u>	<u>450 €</u>
TOTAL.....	1000 €	1000 €	1000 €

### Sièges (hors siège national) :

	<u>2005</u>	<u>2006</u>	<u>2007</u>
1/ taux de transaction IRIS C.S.F. « France »	400 €	400 €	400 €
2/ taux de démarque H.E. hors zone marché « satellite C.S.F.»	150 €	150 €	150 €
3/ C.A HT H.E. « satellite Champion »	<u>450 €</u>	<u>450 €</u>	<u>450 €</u>
TOTAL.....	1000 €	1000 €	1000 €

### Siège National :

	<u>2005</u>	<u>2006</u>	<u>2007</u>
1/ taux de transaction IRIS C.S.F. « France »	400 €	400 €	400 €
2/ taux de démarque hors essence hors zone marché C.S.F. « France »	150 €	150 €	150 €
3/ C.A.HT. H.E. Champion « France »	<u>450 €</u>	<u>450 €</u>	<u>450 €</u>
TOTAL.....	1000 €	1000 €	1000 €

Ces critères d'intéressement pourront être revus annuellement par avenant au présent accord.

22

JCS GF SD

## **II.2.4.- OBJECTIFS**

### **A.- Critère 1 : Taux de transaction IRIS C.S.F. « France »**

➤ **Définition :**

Le taux de transaction IRIS correspond, pour chaque exercice, au ratio :

$$\frac{\text{Nombre de tickets de caisse « porteurs »}}{\text{Nombre de tickets de caisse « porteurs » + « non porteurs »}} \times 100$$

Le taux de transaction IRIS C.S.F. « France » est constaté pour chaque année au 31 décembre. Il est calculé en cumul annuel au 31 décembre pour l'ensemble des magasins de C.S.F. sur le nombre de clients hors caisses périphériques non connectées, hors carburant et hors gaz.

➤ **Objectif :**

Pour le critère du taux de transaction IRIS C.S.F. « France », il convient, pour le moins d'atteindre le taux de transaction IRIS C.S.F. « France » constaté au 31 décembre 2004.

En fonction de l'atteinte de l'objectif, l'intéressement lié à ce critère sera calculé de la manière suivante :

<b>❶ Taux de transaction IRIS C.S.F. « France »</b>	<b>2005</b>	<b>2006</b>	<b>2007</b>
X ≥ réalisé 2004	400 €	400 €	400 €
réalisé 2004 - 0,8 points ≤ X < réalisé 2004	200€	200€	200€
X < réalisé 2004 - 0,8 points	0	0	0

### **B.- Critère 2 : Taux de démarque hors essence hors zone marché**

➤ **Définition :**

La Démarque correspond à l'écart entre la valorisation du stock théorique magasin et la valorisation du stock réel déterminé à l'inventaire.

Entrent dans la Démarque : le vol, la casse, les coûts journaliers, les soldes, les variations tarifaires ainsi que la démarque administrative.

N'entrent pas dans la Démarque : les sinistres (ruptures chaîne du froid, incendie, vol) qui ont fait l'objet d'une déclaration au service assurances.

Ne sont pas pris en compte dans le calcul de la « démarque hors zone marché » les éléments relatifs aux stocks de la zone marché correspondant aux rayons suivants : Boucherie, fromage coupe, charcuterie traiteur trad, poissonnerie, fruits & légumes, fleurs & plantes, pain – viennoiserie – pâtisserie fraîche.

Le taux de démarque hors essence hors zone marché est calculé par le ratio :

$$\frac{\text{Démarque hors essence (H.E.) hors zone marché}}{\text{Chiffre d'Affaires hors taxe hors essence (C.A. H.T .H.E.)}} \times 100$$

GF

JCS

SS

2



La Démarque et le Chiffre d'Affaires pris en compte pour le calcul correspondent aux budgets 2005 en cumul annuel au 31 décembre et figurant en annexe 2.

Le taux de démarque H.E. hors zone marché C.S.F. « France » est constitué par le taux qui est calculé sur l'ensemble des supermarchés C.S.F. en France (somme des budgets de C.A. H.T. H.E. et Démarque H.E. hors zone marché des magasins de C.S.F.).

Le taux de démarque H.E. hors zone marché « satellite C.S.F. » est constitué par le taux qui est calculé sur l'ensemble des supermarchés C.S.F. du satellite correspondant (somme des budgets de C.A. H.T. H.E. et Démarque H.E. hors zone marché des magasins du satellite).

Le taux de démarque H.E. hors zone marché « magasin » est constitué pour partie par le taux qui est arrêté pour le magasin correspondant et figurant en annexe 2, et pour partie par le taux qui est arrêté pour le satellite correspondant et figurant en annexe 2.

Le taux de démarque H.E. hors zone marché est constaté pour chaque année au 31 décembre. Il est calculé avec un arrondi à la deuxième décimale.

Les budgets (au niveau magasin, satellite ou national) de démarque H.E. hors zone marché et de C.A.H.T. H.E. à prendre en compte pour le calcul du taux de démarque hors zone marché figurent sur le reporting gestion consolidé de l'entreprise.

➤ Objectif :

L'objectif 2005 de taux de démarque H.E. hors zone marché à atteindre est constitué par le taux budgété 2005 majoré de 0,1 point.

Ce taux budgété est, pour chaque périmètre de référence, constitué par le ratio des budgets 2005 de démarque H.E. hors zone marché et de C.A. H.T. H.E. qui sont arrêtés au niveau France, du satellite ou des établissements commerciaux et figure en annexe 2.

Pour les exercices 2006 et 2007, les objectifs de Démarque H.E. hors zone marché et de C.A. H.T. H.E. permettant de calculer l'objectif de taux de démarque seront fixés par avenant qui devront être signés avant le premier jour du septième mois.

A défaut, le taux de démarque H.E. hors zone marché qui sera pris en compte pour le calcul de cet objectif sera constitué par le taux budgété de l'exercice précédent minoré de 0,1 point (le taux budgété de référence pour 2005 figurant en annexe 2).

➤ Pondération :

- Pour les magasins, en fonction de l'atteinte de l'objectif, l'intéressement lié à ce critère sera calculé pour partie par la réalisation du budget de la démarque inconnue du magasin et pour partie par le dépassement du taux réalisé l'année précédente :

<b>② Taux de démarque H.E. hors zone marché (Magasin)</b>			
<i>X = réalisé</i>	<b>2005</b>	<b>2006</b>	<b>2007</b>
taux budgété + 0,1 $\geq$ X	100 €	100 €	100 €
taux budgété + 0,2 $\geq$ X > taux budgété + 0,1	75 €	75 €	75 €
taux budgété + 0,3 $\geq$ X > taux budgété + 0,2	50 €	50 €	50 €
X > taux budgété + 0,3	0 €	0 €	0 €

Et

26

JCS

GF  
SS

<b>② Taux de démarque H.E. hors zone marché (Satellite)</b>			
<i>X = réalisé</i>	<b>2005</b>	<b>2006</b>	<b>2007</b>
taux réalisé N-1 $\geq$ X	50 €	50 €	50 €
taux réalisé N-1 $<$ X	0 €	0 €	0 €

- Pour les sièges des satellites et le siège national, en fonction de l'atteinte de l'objectif, l'intéressement lié à ce critère sera calculé de la manière suivante :

<b>② Taux de démarque H.E. hors zone marché (France ou Satellite)</b>			
<i>X = réalisé</i>	<b>2005</b>	<b>2006</b>	<b>2007</b>
taux budgété + 0,1 $\geq$ X	150 €	150 €	150 €
Taux budgété + 0,2 $\geq$ X $>$ taux budgété + 0,1	100 €	100 €	100 €
Taux budgété + 0,3 $\geq$ X $>$ taux budgété + 0,2	50 €	50 €	50 €
X $>$ taux budgété + 0,3	0 €	0 €	0 €

### C.- Critère 3 : Chiffre d'Affaires Hors Essence.

Le C.A. H.T. H.E. Champion « France » (magasins intégrés et activité franchiseur) est celui qui figure sur le reporting gestion consolidé de l'entreprise en cumul annuel au 31 décembre.

Le C.A. H.T. H.E. de chaque satellite Champion est constitué par la somme des C.A. de l'ensemble des établissements commerciaux de ce satellite (magasins intégrés et activité franchiseur) en cumul annuel au 31 décembre.

Le C.A. T.T.C. H.E. de chaque magasin correspond aux recettes T.T.C. réalisées aux caisses de sortie de chaque magasin en cumul annuel au 31 décembre.

#### ➤ Objectif :

L'objectif 2005 de C.A. à atteindre est constitué par le budget 2005 qui est arrêté au niveau France, des satellites ou des établissements commerciaux, et qui figure en annexe 2.

Pour les exercices 2006 et 2007, les objectifs de C.A. seront fixés par avenant qui devront être signés avant le premier jour du septième mois de chaque exercice.

A défaut, cet objectif sera constitué par le budget de l'exercice précédent (ramené, le cas échéant, sur une base annuelle) majoré de 6 % (le budget de référence pour 2005 figurant en annexe) pondéré par un rapport prenant en compte l'éventuelle évolution de la surface commerciale (*c'est-à-dire le ratio : surface de l'année N / surface de l'année N-1*).

#### ➤ Pondération :

- Pour les magasins, en fonction de l'atteinte de l'objectif, l'intéressement lié à ce critère sera calculé pour partie par l'atteinte du budget du chiffre d'affaires TTC. H.E. du magasin et pour partie par l'atteinte du budget du chiffre d'affaires HT. H.E. du satellite :

<b>③ C.A. Magasin (T.T.C.)</b>			
X = Réalisé / budget	2005	2006	2007
$X \geq 100\%$	250 €	250 €	250 €
$99\% \leq X < 100\%$	175 €	175 €	175 €
$98\% \leq X < 99\%$	150 €	150 €	150 €
$97\% \leq X < 98\%$	50 €	50 €	50 €
$X < 97\%$	0 €	0 €	0 €

Et

<b>③ C.A. Satellite (H.T.)</b>			
X = Réalisé / budget	2005	2006	2007
$X \geq 100\%$	200 €	200 €	200 €
$99\% \leq X < 100\%$	175 €	175 €	175 €
$98\% \leq X < 99\%$	150 €	150 €	150 €
$97\% \leq X < 98\%$	50 €	50 €	50 €
$X < 97\%$	0 €	0 €	0 €

- Pour les sièges des satellites et le siège national, en fonction de l'atteinte de l'objectif, l'intéressement lié à ce critère sera calculé de la manière suivante :

<b>③ C.A. H.E. (France ou Satellite (H.T.))</b>			
X = Réalisé / budget	2005	2006	2007
$X \geq 100\%$	450 €	450 €	450 €
$99\% \leq X < 100\%$	350 €	350 €	350 €
$98\% \leq X < 99\%$	300 €	300 €	300 €
$97\% \leq X < 98\%$	100 €	100 €	100 €
$X < 97\%$	0 €	0 €	0 €

De plus, afin de tenir compte de la conjoncture économique, les budgets seront pondérés par l'indice AC Nielsen du 31 décembre 2005, indiquant les variations du chiffre d'affaires des supermarchés à univers constant.

A titre indicatif, l'indice AC Nielsen du 30 avril 2005 est présenté en annexe 3.

Pour ce critère et dans l'hypothèse où un sinistre (ayant donné lieu à une déclaration à une compagnie d'assurance) aurait conduit à la fermeture au public du magasin pour une durée supérieure à 4 semaines, le budget (figurant en annexe) à prendre en compte pour évaluer le degré d'atteinte des objectifs sera corrigé par l'application du ratio : nombre de jours d'ouverture au public réalisé sur l'exercice / nombre de jours d'ouverture au public prévus sur l'exercice.

Pour l'exercice 2005, le calcul de l'intéressement lié au critère chiffre d'affaires dont les modalités sont rappelées ci-dessus, ne pourra être inférieur à 50 € dès lors que le CA H.T. H.E. Champion « France » tel que défini au premier alinéa du II.2.4. C, arrêté au 31 décembre 2005 est au moins égal au CA H.T. H.E. Champion « France » arrêté au 31 décembre 2004 majoré de 2 %.

20

JCS

GF  
SS

## **II.2.5.- CALCUL DE L'INTERESSEMENT INDIVIDUEL**

Le montant de l'intéressement résultant des calculs exposés ci-dessus sera individualisé selon les modalités suivantes :

- pour les salariés à temps partiel : un prorata des heures contractuelles augmentées des heures complémentaires réalisées sur l'exercice sera effectué par rapport à la durée conventionnelle du travail.
- pour tous les salariés : un prorata de leur temps de présence sur l'exercice considéré sera effectué.

Sachant que sont assimilées à du temps de présence les absences pour les raisons suivantes : congés payés, congés pour événements familiaux tels que définis par la Convention Collective Nationale, jours de repos supplémentaires attribués au titre de la Réduction du Temps de Travail, heures de délégation, accident de travail, accident de trajet, maladie professionnelle, congé maternité, paternité ou adoption, formation économique, sociale et syndicale, formation (effectuée à la demande de l'employeur), repos compensateur légal et exercice des fonctions de conseiller prud'homme.

Il en résulte que toute absence pour un autre motif sera déduite du temps de présence pour le calcul.

Pour les temps complets, les heures supplémentaires seront prises en compte dans la limite du temps plein.

## **ARTICLE II.3.- PLAFONNEMENT DE L'INTERESSEMENT**

La somme globale versée au titre de l'intéressement est plafonnée selon les dispositions légales (à la date de signature du présent accord), à 20 % de la masse salariale brute versée à l'ensemble des bénéficiaires.

Le montant de l'intéressement destiné à un même salarié ne peut, au cours d'un même exercice, excéder une somme égale à la moitié du plafond annuel de la Sécurité Sociale.

## **ARTICLE II.4.- MODALITES DE VERSEMENT DE L'INTERESSEMENT**

Les sommes revenant aux salariés au titre de l'intéressement collectif seront versées une fois par an, avant le 15 avril de chaque exercice, en dehors des périodes de paie.

Elles donneront lieu à l'établissement d'une fiche distincte du bulletin de salaire accompagnée d'une information reprenant les éléments essentiels du calcul et de la répartition par bénéficiaire ainsi que la possibilité d'en verser tout ou partie à un plan d'épargne entreprise dans les quinze jours ouvrables suivant la réception du montant.

En cas de versement volontaire de l'intéressement collectif sur le PEG (Plan d'épargne Groupe) le montant des versements complémentaires que la société s'engage à effectuer sera par an de 40% pour les 400 premiers euros puis de 20% pour le reste du placement.

Pour rappel, les sommes affectées à un plan d'épargne entreprise sont exonérées d'impôt sur le revenu dans la limite d'un montant égal à la moitié du plafond annuel moyen retenu pour le calcul des cotisations de la Sécurité Sociale et demeureront bloquées cinq ans, sauf cas de déblocage anticipé.

En cas de versement volontaire de l'intéressement collectif sur le PERCO (Plan Epargne Retraite Collectif) le montant des versements complémentaires que la société s'engage à effectuer sera par an de 50% pour les 1000 premiers euros puis de 20% pour le reste du placement.

Par ailleurs en cas de départ de l'entreprise, le salarié bénéficiaire devra faire connaître à l'employeur l'adresse à laquelle le montant de l'intéressement collectif devra lui être transmis et l'informer de ses changements d'adresse éventuels.

Cet intéressement sera adressé au dernier domicile connu. En cas d'impossibilité de joindre le salarié, ses droits resteront à sa disposition (ou à celle de ses ayants-droits) pendant une année franche suivant le jour de versement à l'ensemble du personnel. La Direction s'assurera de la bonne distribution des droits, aux salariés ayant quittés l'entreprise.

Passé ce délai, ces sommes seront versées à la caisse des dépôts et consignations où l'intéressé pourra les réclamer jusqu'au terme de la prescription trentenaire.

### **ARTICLE II.5.– REGIME FISCAL ET SOCIAL**

Les sommes ainsi allouées au titre du présent accord d'intéressement ne sont pas assujetties aux cotisations de sécurité sociale, aux régimes de retraite, d'assurance chômage, de contribution à l'effort de construction, de taxe d'apprentissage et de formation professionnelle continue, tant pour la part patronale que pour la part salariale. Seules la contribution sociale généralisée (C.S.G.) et la contribution de remboursement de la dette sociale (C.R.D.S.) sont prélevées.

Elles sont par contre soumises à l'impôt sur le revenu des personnes physiques, sauf affectation au plan d'épargne entreprise.

### **ARTICLE II.6.- INFORMATION COLLECTIVE DES SALARIES**

Une note d'information reprenant le texte de l'accord sera portée à la connaissance de tout le personnel et des communications sur ce thème seront réalisées.

Une information par voie d'affichage permettra à chaque salarié d'avoir mensuellement connaissance des résultats par rapport aux objectifs à atteindre.

### **ARTICLE II.7.- SUIVI DE L'APPLICATION DE L'ACCORD**

L'information collective et la vérification des modalités d'exécution du présent accord, prévues sont confiées à une commission de suivi.

La commission de suivi sera composée de deux membres de chaque organisation syndicale signataire du présent accord, de trois membres du Comité Central d'Entreprise C.S.F. désignés en C.C.E. et de trois représentants de la Direction. Les membres de la commission sont tenus à la discrétion concernant les données chiffrées et à caractère confidentiel qui leur sont communiquées.

Cette commission de suivi se réunira deux fois par an.

Le rôle de cet organisme est le suivant :

- Prendre connaissance, avant chaque versement, des éléments chiffrés intervenant dans la détermination de l'intéressement. Les documents utiles seront transmis aux intéressés préalablement à la réunion de la commission de suivi.

- Demander toutes les explications jugées nécessaires pour la bonne compréhension des chiffres et de leurs évolutions.
- Examiner les difficultés d'application éventuelles.

## **ARTICLE II.8.- DENONCIATION, RECONDUCTION ET REVISION**

Le présent contrat ne pourra être révisé, modifié ou dénoncé que par accord entre les parties signataires et dans les mêmes formes que sa conclusion.

Pour prendre effet, ces événements devront être conclus dans les six premiers mois de l'exercice considéré et déposés dans les quinze jours suivant leur conclusion.

Le présent accord pourra être révisé ou dénoncé par l'une des parties signataires, en vue de la renégociation de l'accord, conformément aux dispositions législatives et réglementaires, en cas de demande expresse en ce sens de la Direction Départementale du Travail, de l'Emploi et de la Formation Professionnelle.

## **ARTICLE II.9.- REGLEMENT DES LITIGES**

Les litiges qui pourraient naître de l'application de l'accord d'intéressement se régleront si possible à l'amiable après entente des parties.


## **ARTICLE II.10.- PUBLICITE**

Un exemplaire signé du présent accord sera remis à chaque signataire.

Le présent accord et ses avenants seront déposés dans les quinze jours au plus tard suivant sa conclusion par les soins et aux frais de l'entreprise à la Direction Départementale du Travail, de l'Emploi et de la Formation Professionnelle (DDTEFP) de Paris et du Calvados (5 exemplaires).


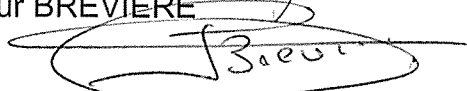
Fait à *Sevailles*, le *27 juin 2005*

Pour la C.F.D.T., Madame JACOBIK



Pour la Direction


Pour la C.F.T.C., Monsieur BREVIERE



Pour la C.F.E - C.G.C., Monsieur GODINA

Pour la C.G.T., Madame CHALAL

Pour F.G.T.A-F.O., Madame FRANCOIS



## LISTE DES ETABLISSEMENTS CONCERNES

## MAGASINS

Magasins	Adresses			
ABBEVILLE CORDELIERS	RUE DES CORDELIERS		80100	ABBEVILLE
AIGUEPERSE	9 ROUTE DE CLERMONT		63260	AIGUEPERSE
AIRE S/LA LYS	19 RUE DU BOURG		62120	AIRE S/LA LYS
AIRE S/L'ADOUR	ROUTE DE TARBES		40800	AIRE S/L'ADOUR
AIX NOULETTE	CC ZAC EPINETTE		62160	AIX NOULETTE
ALBERTVILLE DE GAULLE	89 AVENUE DU GENERAL DE GAULLE		73200	ALBERTVILLE
ALENCON	1 RUE DENIS PAPIN		61000	ALENCON
AMBERIEU EN BUGEY	RUE ALEXANDRE BERARD	CC DU BUGEY	01500	AMBERIEU EN BUGEY
AMBERT	ROUTE DU PUY	RD 906	63600	AMBERT
AMIENS	PLACE DU BEFFROI	22 BIS RUE DU GAL LECLERC	80000	AMIENS
ANNEMASSE PERRIER	21 AVENUE DE VERDUN	CC LE PERRIER	74100	ANNEMASSE
ANNONAY	LES SIX CHEMINS		07100	ANNONAY
ANTIBES GRASSE	127 ROUTE DE GRASSE		06800	ANTIBES
ARDRES VERNANDIQUE	ZAC DU PONT SANS PAREIL	BOIS EN ARDRES	62610	ARDRES
ARGENTAN	1 RUE DE CHAMPAGNE		61200	ARGENTAN
ARGENTON PECHEREAU	PAUMULE	LE PECHEREAU	36200	ARGENTON S/CREUSE
ARQUES	RUE JULES GUESDE		62510	ARQUES
ARRAS	RUE DES ROSATI		62000	ARRAS
AUBENAS	D 102	LIEUDIT LA CROISSETTE	07200	AUBENAS
AUBOVOYE	RUE DE LA CHARTREUSE		27940	AUBOVOYE
AUBIGNY AU BAC	RN 43		59265	AUBIGNY AU BAC
AUBIGNY EN ARTOIS	RUE DE TILLOY		62690	AUBIGNY EN ARTOIS
AUBIGNY S/NERE	ROUTE D'ENNORDRES		18700	AUBIGNY S/NERE
AUBUSSON	LA REBEYRETTE		23200	AUBUSSON
AUCHEL ALLOUANGE	RUE D'ALLOUANGE		62260	AUCHEL
AUCHEL GANDHI	AVENUE GANDHI		62260	AUCHEL
AUDRUICQ	AVENUE DES ALLIES		62370	AUDRUICQ
AUNEUIL	RUE DES AULNES		60390	AUNEUIL
AURAY DE GAULLE	1 AVENUE DU GENERAL DE GAULLE		56400	AURAY
AUTREVILLE	CD937		02300	AUTREVILLE
AUXERRE	97 AVENUE ST GEORGES		89000	AUXERRE
AVESNES LE COMTE	1000 RUE D'ARRAS		62810	AVESNES LE COMTE
AVESNES S/HELPE	ROUTE DE LANDRECIES		59440	AVESNES S/HELPE
AVION	14 RUE RENE LANOY		62210	AVION
AVON	36 AVENUE FRANKLIN ROOSEVELT		77210	AVON
AVRANCHES	RUE DU GENERAL DE GAULLE		50300	AVRANCHES
AVRILLE	AVENUE PIERRE MENDES FRANCE		49240	AVRILLE
AZAY LE RIDEAU	ROUTE DE TOURS	CITE BELLEVUE	37190	AZAY LE RIDEAU
BADEN	1 RUE DU GREO	RUE DES FRERES LE GUENEDAL	56870	BADEN
BAGNOLS S/CEZE	AVENUE DE LA MAYRE		30200	BAGNOLS S/CEZE
BAILLY EN ROMAINVILLIER	17 PLACE DE L'EUROPE		77400	BAILLY ROMAINVILLIER
BAISIEUX	AVENUE D'ORGIMONT		59780	BAISIEUX
BAPAUME	RUE DES FRERES DAVION		62450	BAPAUME
BAR S/AUBE	RUE LOUIS DESPREZ		10200	BAR S/AUBE
BARLIN	GRAND PLACE		62620	BARLIN
BAUD	ROUTE DE PONTIVY	ZAC KERRESTRE	56150	BAUD
BAUVIN	75 BIS RUE JEAN JAURES		59221	BAUVIN
BAYEUX BESNEVILLE	ROUTE DE VAUX S/AURE	CC EINDHOVEN	14400	BAYEUX
BEAUMONT	AVENUE NOELLET		63110	BEAUMONT
BEAUNE	9 AVENUE DU GENERAL DE GAULLE		21200	BEAUNE
BEAURAINS	ROUTE DE TILLOY		62217	BEAURAINS
BEAURAINVILLE	SOUS JUMEL CD 130		62990	BEAURAINVILLE
BELLAC	ROUTE DU DORAT		87300	BELLAC
BELLEGARDE S/VALSERI	69 RUE DE LA REPUBLIQUE		01200	BELLEGARDE S/VALSERI
BELLEME	RUE DE LA NARCISSIERE	RUE GUILLAUME SEZNEC	61130	ST MARTIN DU VIEUX B
BELLEVILLE	AVENUE DE VERDUN		69220	BELLEVILLE
BERCK SOUBITEZ	41 RUE SOUBITEZ		62600	BERCK
BERNAY	22 RUE LOBROT		27300	BERNAY
BETHISY ST PIERRE	8 AVENUE DE LA GARE		60320	BETHISY ST PIERRE
BETHUNE BAR	RUE FERNAND BAR		62400	BETHUNE
BETHUNE LILLE	655 RUE DE LILLE		62400	BETHUNE
BETTON	LA LEVEE		35830	BETTON
BEUVRY	183 ROUTE DE LILLE		62660	BEUVRY
BILLY MONTIGNY	PLACE LECLERC		62420	BILLY MONTIGNY
BLAGNY	N43	CENTRE COMMERCIAL	08110	BLAGNY
BLAIN	10 AVENUE DE LA REPUBLIQUE		44130	BLAIN
BLAINVILLE S/MER	ZA DES LANDELLES		50560	BLAINVILLE S/MER
BLERE	25 RUE DE TOURS		37150	BLERE

20

103

GF  
ST

Magasins	Adresses		
BLOIS CHAVY	1 RUE DUGAY TROUIN	CHAVY	41000 BLOIS
BLOIS QUINIERE	1 RUE LA QUINIERE		41000 BLOIS
BOIS GUILLAUME BOCQUETS	AVENUE DE L'EUROPE	LES BOCQUETS	76230 BOIS GUILLAUME
BOIS GUILLAUME MAIRIE	RUE DE LA REPUBLIQUE		76230 BOIS GUILLAUME
BOISMONT	HAMEAU DE PINCHEFALISE		80230 BOISMONT
BONDUES	ROUTE NATIONALE		59910 BONDUES
BONNEVAL	112 ROUTE DE CHARTRES		28800 BONNEVAL
BONNEVILLE	220 RUE CHARLES BAUDELAIRE		74130 BONNEVILLE
BORDEAUX GDS HOMMES	PLACE DES GRANDS HOMMES		33000 BORDEAUX
BORDEAUX ST JEAN	13 RUE DE SAGET		33800 BORDEAUX
BOSC LE HARD	RUE DES FORGES		76850 BOSC LE HARD
BOULOGNE BILLANCOURT	67 AVENUE DU GENERAL LECLERC		92100 BOULOGNE BILLANCOURT
BOULOGNE LIANE	BOULEVARD DAUNOU	CC LIANE	62200 BOULOGNE S/MER
BOULOGNE NORD	ROUTE DE CALAIS	NORD	62280 ST MARTIN BOULOGNE
BOULOGNE SUD	163 ROUTE DE PARIS	SUD	62280 ST MARTIN BOULOGNE
BOURBON L'ARCHAMBAULT	AVENUE EMILE GUILLAUMIN		03160 BOURBON L'ARCHAMBAULT
BOURBOURG	CHEMIN DE LA VIEILLE COLME		59830 BOURBOURG
BOURG EN BRESSE	16 AVENUE DE MARBOZ		01000 BOURG EN BRESSE
BOURGANEUF	ROUTE DE BENEVENT		23400 BOURGANEUF
BOURGES AEROPORT	110 AVENUE MARCEL HAEGELEN	AEROPORT	18000 BOURGES
BOURGES CHANCELLERIE	1 RUE LOUISE MICHEL	CHANCELLERIE	18000 BOURGES
BOURGES GIBJONCS	AV MAL DE LATTRE DE TASSIGNY	CC DES GIBJONCS	18000 BOURGES
BOUSSAC BOURBONNAIS	AVENUE DU BOURBONNAIS		23600 BOUSSAC
BRANNE GREZILLAC	CC PEY DU PRAT		33420 GREZILLAC
BRAY S/SEINE	AVENUE DE LA LIBERATION		77480 BRAY S/SEINE
BREBIERES	ROUTE NATIONALE 50		62117 BREBIERES
BRESSUIRE EUROPE	27 BOULEVARD DE L'EUROPE		79300 BRESSUIRE
BRESSUIRE THOUARS	ROUTE DE THOUARS		79300 BRESSUIRE
BREST BELLEVUE	CC BELLEVUE	PLACE NAPOLEON III	29200 BREST
BRETEUIL S/NOYES	ROUTE D'AMIENS		60120 BRETEUIL
BRETTEVILLE S/ODON	ROUTE DE BRETAGNE	12 RUE DES FORQUES	14760 BRETTEVILLE S/ODON
BREUILLET ST CHERON	ROUTE DE ST CHERON	LE BUISSON RONDEAU	91650 BREUILLET
BRIARE	ROUTE D'OUSSON		45250 BRIARE
BRIONNE	1 RUE DU CIMETIERE		27800 BRIONNE
BUCHY	PLACE DE PERSAC		76750 BUCHY
BULLY LES MINES	18 RUE CASIMIR BEUGNET		62160 BULLY LES MINES
BUZANCAIS	ROUTE DE CHATEAUROUX		36500 BUZANCAIS
CABOURG	RUE DES DIABLOTINS		14390 CABOURG
CACHAN	3 AVENUE DE L'EUROPE		94230 CACHAN
CALAIS VIRVAL	ROUTE DE ST OMER		62100 CALAIS
CANY BARVILLE	AVENUE MAXIMILIANSAU		76450 CANY BARVILLE
CARENTAN	CHEMIN POMMENAQUE	ROUTE DE CHERBOURG	50500 CARENTAN
CAUDRY	BOULEVARD DU 8 MAI 1945		59540 CAUDRY
CESSON SEVIGNE	BOULEVARD DES METAIRES	CC BOURGCHEVREUIL	35510 CESSON SEVIGNE
CHALETTE S/LOING	17 RUE DU GENERAL LECLERC		45120 CHALETTE S/LOING
CHAMBON FEUGEROLLES	5 RUE EMILE ZOLA		42500 CHAMBON FEUGEROLLES
CHAMPAGNE S/SEINE	2 RUE JEAN COCTEAU		77430 CHAMPAGNE S/SEINE
CHANTILLY	ALLEE DE L'EUROPE	PARC D'ACTIVITE DU CASTEL	60500 CHANTILLY
CHAPELLE-LAUNAY(LA)	LES SABLIERES	BOULEVARD BRANLY	44260 LA CHAPELLE LAUNAY
CHARTRES DE BRETAGNE	RUE DE LA CROIX AUX POTIERS		35131 CHARTRES DE BRETAGNE
CHARTRETTES	43, AVENUE GALLIENI		77590 CHARTRETTES
CHASSIEU	44 ROUTE DE GENAS		69680 CHASSIEU
CHATEAU GONTIER	PLACE DU CHAMP DE FOIRE		53200 CHATEAU GONTIER
CHATEAU LANDON	8 RUE DE NISCEVILLE		77570 CHATEAU LANDON
CHATEAU RENAULT	RUE GAMBETTA		37110 CHATEAU RENAULT
CHATEAUBRIANT	2 RUE DE LA BARRE		44110 CHATEAUBRIANT
CHATEAUROUX BEAULIEU	40 AVENUE D'ARGENTON	BEAULIEU	36000 CHATEAUROUX
CHATEAUROUX ROCHETTE	51 RUE ROCHETTE	CC ROCHETTE	36000 CHATEAUROUX
CHATENOY LE ROYAL	AVENUE DU GENERAL DE GAULLE	ZAC DE MAUPAS	71880 CHATENOY LE ROYAL
CHATILLON S/CHALARONNE	AVENUE COTE BELLUARD	QUARTIER DE MONTPENSIER	01400 CHATILLON S/CHALARONNE
CHATILLON S/S BAGNEUX	38 RUE GABRIEL PERI		92320 CHATILLON
CHATRE (LA)	PLACE DE LA HALLE		36400 LA CHATRE
CHAULNES	34 RUE ROGER SALENGRO		80320 CHAULNES
CHAUSSEE D'IVRY (LA)	RUE DES MOULINS		28260 LA CHAUSSEE D'IVRY
CHAUSSEE ST VICTOR	152 ROUTE NATIONALE		41260 LA CHAUSSEE ST VICTOR
CHEVIGNY DIJON	RUE BUFFON		21800 CHEVIGNY ST SAUVEUR
CLAIX	RIDELET	ZAC GRAND ROCHEFORT	38640 CLAIX
CLAMART	310 AVENUE DU GENERAL DE GAULLE		92140 CLAMART
CLERMONT FERRAND	RUE SAINT ALYRE		63000 CLERMONT-FERRAND
CLUSE (LA)	68 RUE DU JURA		01460 MONTREAL LA CLUSE
COLOMIERS Ormeaux	4, CHEMIN DE L'ORMEAUX		31770 TOULOUSE
COMMENTRY	RUE EDOUARD VAILLANT	CHAMP DE FOIRE	03600 COMMENTRY
CONCARNEAU	17 QUAI CARNOT		29900 CONCARNEAU



Magasins	Adresses			
CONCHES EN OUCHE	13 AVENUE JEAN MOULIN			
CONDRIEU	ZA LA MALADIERE	RN 86	27190	CONCHES EN OUCHE
CONFLANS STE HONORINE	10 PLACE DE LA LIBERTE		69420	CONDRIEU
CORBAS	AVENUE DE CORBETTA	CC DES BALMES	78700	CONFLANS STE HONORINE
CORPEAU	GRILLOT PREJEANNOT		69960	CORBAS
COSNE D'ALLIER	ROUTE DE HERISSON		21190	CORPEAU
COSNE S/LOIRE	RN 7 COSNE SUD	ZAC CHAMP DE LA DISPUT	03430	COSNE-D'ALLIER
COTEAU (LE)	N 7	LES PLAINES	58200	COSNE S/LOIRE
COUPVRAY	ZAE DE L'AULNOYE		42120	LE COTEAU
COURBEVOIE	CC CHARRAS	RUE BAUDIN	77700	COUPVRAY
COUTANCES NORMANDIE	BOULEVARD DE NORMANDIE		92400	COURBEVOIE
COUTANCES PLANCHE	RUE DE LA PLANCHE MAURICE		50200	COUTANCES
CREANCES	LE HAUT CHEMIN	LE BOURG	50200	COUTANCES
CREGY LES MEAUX	ZAC DES VIGNES	RUE EMILE ZOLA	50710	CREANCES
CREON	CC LE MOULIN	BOURG	77124	CREGY LES MEAUX
CREPY EN VALOIS	BOULEVARD KENNEDY		33670	CREON
CRES (LE)	ROUTE DE JACOU	D112	60800	CREPY EN VALOIS
CREUSOT (LE)	AVENUE FRANCOIS MITTERRAND	CC L'ARCHE	34920	LE CRES
CROISSY S/SEINE	22 AVENUE DU GENERAL DE GAULLE		71200	LE CREUSOT
CUSSET	ROUTE DE CHARMEIL		78290	CROISSY S/SEINE
DAMVILLE	RUE DE VERNEUIL		03300	CUSSET
DAVEZIEUX	ROUTE DE LYON		27240	DAMVILLE
DECHY	RUE VICTOR FOVEAU		07430	DAVEZIEUX
DECIZE	ROUTE CHAMPVERT		59187	DECHY
DESERTINES	31 RUE DE LA REPUBLIQUE		58300	DECIZE
DESVRES	ROUTE DE BOULOGNE		03630	DESERTINES
DEVILLE LES ROUEN	44 AVENUE DE LA REPUBLIQUE		62240	DESVRES
DINAN CHENE QUEVERT	ROUTE DE ST BRIEUC	CC LE CHENE	76250	DEVILLE LES ROUEN
DINARD ST ALEXANDRE	RUE ERNEST RENAN	CC ST ALEXANDRE	22100	QUEVERT
DIVION	RUE EMILE ZOLA		35800	DINARD
DOL DE BRETAGNE	BOULEVARD DE NORMANDIE	LA CROIX DE LA FEUILLADE	62460	DIVION
DOMFRONT	18 RUE DE MONTMARGANTIN		35120	DOL DE BRETAGNE
DORMANS CHAVENAY	RUE DU FAUBOURG DE CHAVENAY		61700	DOMFRONT
DOUAI ARMES	PLACE D'ARMES		51700	DORMANS
DRANCY	16 AV PAUL VAILLANT COUTURIER		59500	DOUAI
ELANCOURT	RUE DU CHEMIN AU BOEUF	CC DES 7 MARES	93700	DRANCY
ELBEUF	7 RUE DU NEUBOURG		78990	ELANCOURT
EPERLEQUES	RUE DE BLANC MAISON		76500	ELBEUF
EPERON	4 bis, RUE SAVONNIERE		62910	EPERLEQUES
EPINAY S/ORGE	18 CHEMIN DES TOURELLES	D 257	28230	EPERON
EPOUVILLE	RUE A BRIAND	D925	91360	EPINAY S/ORGE
ERGUE GABERIC	ZAC DE LA SALLE VERTE		76133	EPOUVILLE
ERNEE	ROUTE DE LAVAL	LA HAINAUD	29500	ERGUE GABERIC
ESSARS	RUE DU 11 NOVEMBRE		53500	ERNEE
ESTAIRES	ROUTE DE MERVILLE		62400	ESSARS
ETABLES S/MER	BOULEVARD DES ISLANDAIS		59940	ESTAIRES
ETAPLES BOULOGNE	ROUTE DE BOULOGNE		22680	ETABLES S/MER
ETIOLLES	ROND POINT DES COUDRAY		62630	ETAPLES
ETREPAGNY	5 RUE DU 30 NOVEMBRE		91450	ETIOLLES
EVRON	8 AVENUE DES SPORTS		27150	ETREPAGNY
FAVEROLLES S/CHER	CC MONTPARNASSE		53600	EVRON
FECAMP	3 ROUTE DE GANZEVILLE		41400	FAVEROLLES S/CHER
FERRIERE LA GRANDE	AVENUE GEORGES CLEMENCEAU		76400	FECAMP
FERRIERES EN GATINAIS	ROUTE DU BIGNON	ZI 3 CROIX POIRIER	59680	FERRIERE LA GRANDE
FERTE ALAIS (LA)	26 RUE EUGENE MILLET		45210	FERRIERES
FERTE BERNARD (LA)	AVENUE PIERRE BRULE		91590	LA FERTE ALAIS
FERTE MACE (LA)	9 AVENUE THIERS		72400	LA FERTE BERNARD
FERTE ST AUBIN (LA)	RUE DES PRES FLEURIS		61600	LA FERTE MACE
FEUQUIERES EN VIMEU	RUE VICTOR HUGO		45240	LA FERTE-ST-AUBIN
FISMES	AVENUE DE LA GARE		80210	FEUQUIERES EN VIMEU
FLECHE (LA) QUEBEC	BOULEVARD DU QUEBEC		51170	FISMES
FLEURY LES AUBRAIS	CLOS DE LAMBALLE	CENTRE COMMERCIAL	72200	LA FLECHE
FLEURY S/ANDELLE	ROUTE DE ROUEN		45400	FLEURY LES AUBRAIS
FLINES LEZ RACHES	15 RUE DES RESISTANTS		27380	FLEURY S/ANDELLE
FOUESNANT	RUE DE KERNEVELEK		59148	FLINES LEZ RACHES
FRENEUSE	RUE LES VOIES VACHES		29170	FOUESNANT
FROGES	BOIS DE CHALIMBAUD	D523	78840	FRENEUSE
FRUGES	ROUTE D'HESDIN	2 RUE DES 3 MOULINS	38190	FROGES
FUMAY	RUE EVIGNES		62310	FRUGES
GALLARDON	RUE D'EPERON	CD 28	08170	FUMAY
GANNAT	AVENUE DES PORTES OCCITANES	ZI - N9	28320	GALLARDON
GARDANNE	PETIT CHEMIN D'AIX	LE PAYENNET	03600	GANNAT
GARGENVILLE	23 AVENUE DE PARIS		13120	GARDANNE
			78440	GARGENVILLE

Magasins	Adresses			
GENAS	2 AVENUE CHARLES DE GAULLE		69740	GENAS
GERZAT	ALLEE DE FONCHENILLE		63360	GERZAT
GEVEZE	31 RUE DE RENNES	CC LA FLUME	35850	GEVEZE
GIEIN	CHEMIN DES ALLIX		45500	GIEIN
GISORS	30 RUE DU BOULOIR		27140	GISORS
GOMETZ LA VILLE	RUE CHEVRY	BELLEVILLE	91400	GOMETZ LA VILLE
GOUSSAINVILLE	1 AVENUE JACQUES ANQUETIL	CC LES OLYMPIADES	95190	GOUSSAINVILLE
GRANDCHAMP	14 RUE DE LA POSTE		56390	GRAND CHAMP
GRANDVILLIERS	RUE EUGENE DE SAINT FUSCIEN		60210	GRANDVILLIERS
GUER	ROUTE DE BELLEVUE COETQUIDAN		56380	GUER
GUERANDE	CC LES SALINES	ROUTE DE LA BAULE	44350	GUERANDE
GUERET	AVENUE PIERRE MENDES FRANCE	QUARTIER DES FRESSANGES	23000	GUERET
GUEUGNON	ROUTE DE RIGNY		71130	GUEUGNON
GUIGNICOURT	2 RUE DE PROUVAIS		02190	GUIGNICOURT
GUINES	34 RUE BAUDUIN		62340	GUINES
GUISE	RUE SADI CARNOT	ZAC DE CONTOY	02120	GUISE
GUYANCOURT	47 RUE GEORGES HAUSSMANN	ZAC VILLAROY	78280	GUYANCOURT
HAILLICOURT	RUE EMILE ZOLA		62940	HAILLICOURT
HAM	RUE CHAUNY		80400	HAM
HAUTEVILLE LOMPN	RUE MASSONOD	C.C. Le Cret -B.P. 7	01110	HAUTEVILLE LOMPNES
HAVRE (LE) SANVIC	2 RUE ROMAIN ROLLAND	SANVIC	76620	LE HAVRE
HAYE DU PUIIS (LA)	PLACE DU GENERAL DE GAULLE		50250	LA HAYE DU PUIIS
HEM	RUE DU GENERAL LECLERC		59510	HEM
HESDIN	ROUTE DE MONTREUIL		62140	HESDIN
HOUDAIN	RUE BONDUELLE		62150	HOUDAIN
HOUPLINES	37 RUE VICTOR HUGO		59116	HOUPLINES
HOYMILLE	RUE D'HONDSCHOOTE		59492	HOYMILLE
IRIGNY	RUE DU CHATEAU D'YVOURS		69540	IRIGNY
ISBERGUES	CARREFOUR CROIX RACINE	BERGUETTE	62330	ISBERGUES
ISSOUDUN	59 RUE HAUTE STE PATERNE		36100	ISSOUDUN
IVRY S/SEINE	22 PROMENEE MARAT	CC JEANNE HACHETTE	94200	IVRY S/SEINE
JASSANS	RUE EDOUARD HERIOT		01480	JASSANS RIOTTIER
JEUMONT	AVENUE DU GENERAL DE GAULLE		50460	JEUMONT
JONAGE	BOULEVARD LOUIS PRADEL		69330	JONAGE
JOSSSELIN	RUE DU PORHOET		56120	JOSSSELIN
JOUY LE MOUTIER	VERSANT DE L'HAUTIL	CC LES MERISIERS	95280	JOUY LE MOUTIER
LAGNIEU	8 RUE DE L'INDUSTRIE		01150	LAGNIEU
LAMBALLE	20 RUE DU DOCTEUR LAVERGNE		22400	LAMBALLE
LAMORLAYE	79 AVENUE DE LA LIBERATION		60260	LAMORLAYE
LAMOTTE BEUVRON	6 RUE ERNEST GAUGIRAN		41600	LAMOTTE BEUVRON
LANDRECIES	BOULEVARD DES RESISTANTS		59550	LANDRECIES
LANGRES	CC LES FRANCHISES		52200	LANGRES
LAON CHRIST	16 RUE FERNAND CHRIST		02000	LAON
LAON MENU	RUE DU DOCTEUR MENU	QUARTIER CHAMPAGNE	02000	LAON
LAPALISSE	AVENUE DE DOMPIERRE		03120	LAPALISSE
LAVAL	61 BOULEVARD FELIX GRAT	ST MICHEL	53000	LAVAL
LAVELANET	RUE DU 8 MAI		09300	LAVELANET
LENS MAES	162 RUE ALFRED MAES		62300	LENS
LENS ZOLA	RUE EMILE ZOLA		62300	LENS
LESPARRE MEDOC	1 AVENUE MENDES FRANCE		33340	LESPARRE MEDOC
LEZOUX	RUE GEORGES CLEMENCEAU		63190	LEZOUX
LIANCOURT	AVENUE DU GENERAL DE GAULLE		60140	LIANCOURT
LIGNY EN BARROIS	RUE DES BALASTIERES		55500	LIGNY EN BARROIS
LILLE FIVES	268 RUE PIERRE LEGRAND		59000	FIVES
LILLE GAMBETTA	BOULEVARD GAMBETTA		59000	LILLE
LILLE LA MADELEINE	RUE DU PRE CATELAN		59110	LA MADELEINE
LILLE MOSELLE	BOULEVARD DE MOSELLE		59000	LILLE
LILLERS MARTYRS	RUE DES MARTYRS PROLONGEE		62190	LILLERS
LIMOGES PAGUENAUD	RUE JEAN LOUIS PAGUENAUD		87000	LIMOGES
LIMOGES ROUSSILLON	ZAC DU ROUSSILLON		87000	LIMOGES
LIMOURS	RN 152 ROUTE D'ARPAJON		91470	LIMOURS
LISLET	14 RUE MONTCORNET		02340	LISLET
LIVRY GARGAN	70 BOULEVARD MARX DORMOY		93190	LIVRY GARGAN
LOCMINE	ROUTE DE VANNES	ZA DE KERJEAN	56500	LOCMINE
LONGPERRIER	D 401	LE PRE DE LA NOUE	77230	LONGPERRIER
LONGUEIL ANNEL	LE CHAMP STE CROIX	AVENUE DE LA LIBERATION	60150	LONGUEIL ANNEL
LONGUENESSE MOLLET	IMPASSE GUY MOLLET	ZI FORT MAILLEBOIS	62219	LONGUENESSE
LONS LE SAUNIER	AVENUE D'OFFENBOURG	CC MARJORIE	39000	LONS LE SAUNIER
LORETTE	2 RUE D'ASSAILLY		42420	LORETTE
LORIENT	BOULEVARD COSMAO DUMANOIR	CC L'ORIENTIS	56100	LORIENT
LOUDEAC	21 BOULEVARD DE LA GARE		22600	LOUDEAC
LOUHANS	ROUTE DE BEAUFORT	CHATEAURENAUD	71500	LOUHANS
LOUPE (LA)	64 RUE DE L'EGLISE		28240	LA LOUPE

Magasins	Adresses			
LOURDES POURXET	11 RUE LUCIEN POURXET		65100	LOURDES
LOUVIERS	9 PLACE DU CHAMP DE VILLE		27400	LOUVIERS
LUZARCHES	LE CLOS PONTCCEL	N16	95270	LUZARCHES
MAGNY EN VEXIN	ROUTE DE ROUEN		95420	MAGNY EN VEXIN
MALO LES BAINS	CC LE MERIDIEN		59240	MALO LES BAINS
MANOM	1 RUE DE MONDORF		57100	MANOM
MANS (LE) ARNAGE	168 RUE D'ARNAGE		72100	LE MANS
MANS (LE) CHASSE ROYALE	69 AVENUE LOUIS CORDELET		72000	LE MANS
MANS (LE) MAILLETS	ROUTE DE BONNETABLE	LES MAILLETS	72000	LE MANS
MANS (LE) OLIVIER HEUZE	66 AVENUE OLIVIER HEUZE		72000	LE MANS
MANS (LE) RTE D'ANGE	1-11 RUE AUGUSTE PIRON		72000	LE MANS
MANS (LE) SABLONS	8 BOULEVARD WINSTON CHURCHILL	SABLONS	72100	LE MANS
MANTES LA JOLIE	5 RUE DU LAVOIR		78200	MANTES LA JOLIE
MARCK	RUE PASTEUR		62730	MARCK
MAREUIL LES MEAUX	RUE DE LA HAYETTE		77100	MAREUIL LES MEAUX
MARLE S/SERRE	RUE CHAPELLE SAINT NICOLAS		02250	MARLE
MARLY LE ROI TERRES	CC DOMAINE DES GRANDES TERRES		78160	MARLY LE ROI
MARLY LES VALENCIENNES	AVENUE HENRI BARBUSSE		59770	MARLY
MAROLLES EN HUREPOIX	RUE DE LA GARE	MALGRANGE	91630	MAROLLES EN HUREPOIX
MARQUISE	RN1		62250	MARQUISE
MARSEILLE BELLE DE MAI	9 RUE D'ORANGE	BELLE DE MAI	13003	MARSEILLE
MARSEILLE ST BARNABE	CC ST BARNABE	RUE LEON MEISSEREL	13012	MARSEILLE
MAYENNE	RUE DE BRETAGNE	LA MAUHITIERE	53100	MAYENNE
MEHUN S/YEVRE	AVENUE JEAN CHATELET		18500	MEHUN S/YEVRE
MELUN	ZAC GAILLARDON	2 ALLEE DU GAILLARDON	77000	MELUN
MENUCOURT	1 COTE DES AUGES	LIEU-DIT LE GROS SAULE	95180	MENUCOURT
MER	ROUTE D'ORLEANS	N 152	41500	MER
MESNIL ESNARD (LE)	2 ROUTE DE PARIS	LE HAUT HUBERT	76240	LE MESNIL ESNARD
MEUDON	CC JOLI MAI	23 AVENUE CHARLES DE GAULLE	92360	MEUDON LA FORET
MEXIMIEUX	ROUTE DE LYON		01800	MEXIMIEUX
MEYZIEU	RUE DE LA REPUBLIQUE		69330	MEYZIEU
MEZE	CC ROND POINT	ROUTE DE MONTPELLIER	34140	MEZE
MEZIDON	106 AVENUE JEAN JAURES		14270	MEZIDON CANON
MILLY LA FORET	ZI BOIS DU CHENET	ROUTE DE MAISSE	91490	MILLY LA FORET
MIRAMAS	CITEE DES JARDINS, RUE JACQUES MINET		13140	MIRAMAS
MIRECOURT	23 RUE LLE DU PRE PARADIS		88500	MIRECOURT
MIRIBEL	CHEMIN DU FIGUIER		01700	MIRIBEL
MOIRANS	8 RUE CARNOT		38430	MOIRANS
MONCE EN BELIN	LIEU DIT LA MASSONIERE	ANGLE RD 307 ET 212 BIS	72230	MONCE EN BELIN
MONISTROL S/LOIRE	AVENUE JEAN MARTOURET		43120	MONISTROL S/LOIRE
MONTALIEU VERCIEU	RN 75		38390	MONTALIEU VERCIEU
MONTALIEU VERCIEU	ROUTE DE DIEULEFIT		26200	MONTALIEU VERCIEU
MONTALIEU VERCIEU	C.COMMERCIAL SOLEIL LEVANT	ROND POINT DES PRESIDENTS	26200	MONTALIEU VERCIEU
MONTALIEU VERCIEU	40 AVENUE GABRIEL PERI		78360	MONTALIEU VERCIEU
MONTMIRAIL	RUE DU FAUBOURG DE CONDE	LE CHAPEAU FORT	51210	MONTMIRAIL
MONTPELLIER CROIX D'ARGENT	1742 AVENUE DE TOULOUSE	LA CROIX D'ARGENT	34070	MONTPELLIER
MONTPELLIER JUSTICE	1454 AVENUE JUSTICE DE CASTELNAU		34090	MONTPELLIER
MONTREUIL	RN1		62170	CAMPAGNEULLES LES PETITES
MONTREUIL EN BRESSE	CD 67	LES LUYERS	01340	MONTREUIL EN BRESSE
MONTROND LES BAINS	RUE DU RIVAL		42210	MONTROND LES BAINS
MORANGIS	ZI LES SABLES	AVENUE BLAISE PASCAL	91420	MORANGIS
MORTAIN	LES QUATRE VENTS	CD 246	50140	MORTAIN
MOUGINS	ROND POINT DE TOURNAMY		06250	MOUGINS
MOUY	471 AVENUE DU 11 NOVEMBRE		60250	MOUY
MULSANNE	AVENUE DE BONEN	CC LES ROCHERES	72230	MULSANNE
NANGIS	AVENUE DE VERDUN		77370	NANGIS
NANTEUIL LES MEAUX	ZAC SAINT PERES		77100	NANTEUIL LES MEAUX
NEMOURS	88 RUE DE PARIS		77140	NEMOURS
NESLES	ROUTE DE BOULOGNE	NEUFCHATEL HARDELLOT	62152	NESLES
NEVERS DE GAULLE	12 RUE DU GENERAL DE GAULLE		58000	NEVERS
NEVERS ST EXUPERY	BOULEVARD SAINT EXUPERY		58000	NEVERS
NICE CALIFORNIE	258 AVENUE DE CALIFORNIE		06200	NICE
NICE GORBELLA	63 BOULEVARD GORBELLA		06100	NICE
NICE St Andre	QUAI DE LA BANQUIERE		06730	SAINT ANDRE LA ROCHE
NIMES KENNEDY	120 GALERIE MARCEL SANT	BOULEVARD KENNEDY	30900	NIMES
NIMES PAINLEVE	1 RUE PAUL PAINLEVE		30000	NIMES
NIORT ST JEAN	80 AVENUE ST JEAN D'ANGELY		79000	NIORT
NOGARO	AVENUE DE PERIE		32110	NOGARO
NOGENT S/SEINE	AVENUE DU GENERAL DE GAULLE		10400	NOGENT S/SEINE
NOUVION EN THIERACHE	RUE DES VERRIERS		02170	NOUVION EN THIERACHE
NOUZONVILLE	ROUTE DE BOGNY S/MEUSE		08700	NOUZONVILLE
NOYERS S/CHER	RUE DU GENERAL DE GAULLE		41140	NOYERS S/CHER
NUITS ST GEORGES	12 RUE ARNOULT	CARREFOUR DE L'EUROPE	21700	NUITS ST GEORGES

GF

JCS

SS

70

Magasins	Adresses		
OBJAT	AVENUE R. POINCARE	RD 901	19130 OBJAT
OFFRANVILLE	AVENUE DE LA HETRAIE		76550 OFFRANVILLE
ORLEANS LA SOURCE	CC LA SOURCE	AVENUE BOLIERE	45100 ORLEANS
ORLEANS MADELEINE	88 RUE DU FAUBOURG MADELEINE		45000 ORLEANS
ORLEANS OLIVET	3 BIS ROUTE D'OLIVET	ST MARCEAU	45100 ORLEANS
ORLEANS ST MESMIN	43-45 ROUTE DE ST PRYVE	ST MESMIN	45000 ORLEANS
OUTREAU SOLEIL	RUE RAYMOND SPLINGARD	MONT SOLEIL	62230 OUTREAU
OYONNAX	53 RUE BRILLAT SAVARIN		01100 OYONNAX
PACY S/EURE	113 RUE ISAMBARD		27120 PACY S/EURE
PARIS BRUNE	41-43 BOULEVARD BRUNE		75014 PARIS
PARIS ITALIE 2	CC ITALIE 2	30 AVENUE D'ITALIE	75644 PARIS
PARIS NATIONALE	165 RUE NATIONALE		75013 PARIS
PARIS PYRENEES	274 RUE DES PYRENEES		75020 PARIS
PARIS VOUILLE	2 RUE DE VOUILLE		75015 PARIS
PAUILLAC	29 R DU MAQUIS DE VIGNES ONDIDES	ROUTE DE BORDEAUX	33250 PAUILLAC
PAVILLY	RUE DES ACACIAS		76570 PAVILLY
PERIERS	ROUTE DE CARENTAN		50190 PERIERS
PERONNAS	CHEMIN DE BELLEVUE	ZI LES GRASSES	01960 PERONNAS
PERRIGNY CHAMPAGNOLE	ROUTE DE CHAMPAGNOLE		39570 PERRIGNY
PETIT QUEVILLY (LE)	AVENUE JEAN JAURES		76140 LE PETIT QUEVILLY
PIBRAC	CD 65 ROUTE DE TOULOUSE		31820 PIBRAC
PIERRELATTE	CC LA CROIX D'OR	CHEMIN DE BLACHES	26700 PIERRELATTE
PIERRES	RUE DU MOULIN		28130 PIERRES
PITHIVIERS	13 AVENUE DU MARECHAL BERTHIER		45300 PITHIVIERS
PLEDRAN	2 RUE CHALLENGE		22960 PLEDRAN
PLESSIS ROBINSON(LE)	3 GRANDE PLACE	ZAC DU COEUR DE VILLE	92350 LE PLESSIS ROBINSON
PLOEMEUR	C.C. PLOEMEUR		56270 PLOEMEUR
PLOUGUERNEVEL	ROUTE DE LOUDEAC	KERLOUIS	22110 PLOUGUERNEVEL
PLUNERET KERFONTAINE	CC KERFONTAINE		56400 PLUNERET
POIX DE PICARDIE	RUE NOUVELLE		80290 POIX DE PICARDIE
PONT AUDEMER	RUE DE L'ETANG		27500 PONT AUDEMER
PONT AUDEMER LION	CC LA ROCHE	AVENUE DE L'EUROPE	27500 PONT AUDEMER
PONT DE CHERUY	RUE DES AUBEPINES		38230 PONT DE CHERUY
PONT EVEQUE	RUE JOSEPH GRENOUILLET		38780 PONT EVEQUE
PONT ST ESPRIT	AVENUE DU GENERAL DE GAULLE		30130 PONT ST ESPRIT
PONTAULT COMBAULT	AVENUE DE LA REPUBLIQUE	CC PONTAULT 2000	77340 PONTAULT COMBAULT
PONTEL (LE)	RN 12		78640 VILLIERS ST FREDERIC
PORNICHET	BOULEVARD DE SAINT NAZAIRE	ZAC LE HECQUEUX	44380 PORNICHET
PRE ST GERVAIS (LE)	5-15 AVENUE FAIDHERBE	CC BABYLONE	93310 LE PRE ST GERVAIS
PREMERY	LE BRIOU		58700 PREMERY
PUISEUX PONTOISE	RUE NEUVE	RN 14	95650 PUISEUX PONTOISE
QUESNOY S/DEULE	RUE DE COMINES		59890 QUESNOY S/DEULE
QUESTEMBERT	14 RUE JEAN GRIMAUD		56230 QUESTEMBERT
QUINTIN	ROUTE DE CHATELAUDREN	ROND POINT DU VOLOZEN	22800 QUINTIN
RAILLENCOURT	RN 30		59554 RAILLENCOURT STE OLLE
REIGNIER	ROUTE DE BERSAT		74930 REIGNIER
REIMS CLEMENCEAU	5 BIS AVENUE GEORGES CLEMENCEAU		51100 REIMS
REIMS GAMBETTA	82 RUE GAMBETTA		51100 REIMS
REIMS GOSSET	47 RUE GOSSET	CC JACQUART	51100 REIMS
REIMS NEUCHATEL	31 RUE DE NEUFCHATEL		51100 REIMS
RENNES 3 SOLEILS	RUE D'ISLY	CC TROIS SOLEILS	35000 RENNES
RENNES B L'EVEQUE	4 RUE DE BREST	CC BOURG L'EVEQUE	35000 RENNES
RENNES LE GAST	1-3 RUE ALEXANDRE LEFAS	CC LEGAST	35000 RENNES
RENNES VILLEJEAN	CENTRE DU PRESIDENT KENNEDY	CC VILLEJEAN MALIFEU	35000 RENNES
RETHEL ETOILE	ZI DE L'ETOILE		08300 RETHEL
RILLIEUX EUROPE	104 AVENUE DE L'EUROPE		69140 RILLIEUX LA PAPE
RILLIEUX VILLAGE	2489 ROUTE DE STRASBOURG		69140 RILLIEUX LA PAPE
RINXENT	138 RUE ROGER SALENGRO		62720 RINXENT
RIOM	RUE DU CREUX		63200 RIOM
RIORGES	53 RUE JULES FARON		42153 RIORGES
RIVE DE GIER	RUE JEAN BAPTISTE BERLIER		42800 RIVE DE GIER
RIVES S/FURES	151 RUE CHARTREUSE	ZI LEVATEL	38140 RIVES S/FURES
ROANNE	RUE ALEXANDRE RAFFIN	CC ESPACE ST LOUIS	42300 ROANNE
ROMORANTIN PLAISANCE	AVENUE DE VILLEFRANCHE	ZAC DE PLAISANCE	41200 ROMORANTIN LANTHENAY
ROMORANTIN ST ROCH	20 AVENUE DE SALBRIS	ST ROCH	41200 ROMORANTIN LANTHENAY
ROUVROY	ROUTE DE DROCOURT		62320 ROUVROY
RUBELLES	ZAE DES HAUTS DE RUBELLES	ST NICOLAS	77950 RUBELLES
RUE	RUE DES MOULINS		80120 RUE
RUEIL MALMAISON	6 RUE EUGENE SUE		92500 RUEIL MALMAISON
RUY	LA PLAINE		38300 RUY
SABLE	ROUTE DE LA FLECHE		72300 SABLE S/SARTHE
SALBRIS	BOULEVARD DE LA REPUBLIQUE		41300 SALBRIS
SALON DE PROVENCE	AVENUE DE BRETAGNE	CC CANOURGUES	13300 SALON DE PROVENCE

Magasins	Adresses		
SANCERRE	RUE CREUSE	18300	SANCERRE
SARLAT	LA CROIX ROUGE - Route de Brive	24200	SARLAT LA CANEDA
SASSENAGE	RUE DU 19 MAI 1962	38360	SASSENAGE
SAUSSAY	ROUTE D'ANET	28260	SAUSSAY
SCIONZIER	AVENUE DES LACS	74950	SCIONZIER
SECLIN	RUE DE CARVIN	59113	SECLIN
SEDAN	116 AVENUE LEON CHARPENTIER	08200	SEDAN
SEES	RUE DU GENERAL LECLERC	61500	SEES
SELLES S/CHER	110 RUE DE ROMORANTIN	BOURGEAU	41130 SELLES S/CHER
SOISSONS	AVENUE DE COMPIEGNE	02200	MERCIN ET VAUX
SOMAIN SEMARD	RUE PIERRE SEMARD	59490	SOMAIN
SORBIERS	RUE MOULIN GILLIER	42290	SORBIERS
SOTTEVILLE	PLACE DU MARCHÉ	76300	SOTTEVILLE LES ROUEN
SOULAC S/MER	3 RUE JEAN GODINEAU	33780	SOULAC S/MER
SOUTERRAINE (LA)	AVENUE CHARLES DE GAULLE	23300	LA SOUTERRAINE
ST AMAND	ZI DE LA DETOURBE	50160	ST AMAND
ST AMAND MONTROND	93 AVENUE DU GENERAL DE GAULLE	18200	ST AMAND MONTROND
ST AMBROIX	LIEUDIT FABIARGUES	ROUTE D'UZES	30500 ST AMBROIX
ST ANDRE DE CORCY	CD 82 A	LOT LES MILLIERES	01390 ST ANDRE DE CORCY
ST ANDRE DE L'EURE	ROUTE DE DAMVILLE	27220	ST ANDRE DE L'EURE
ST AUBIN	RUE DE LA RESISTANCE	LES NOVALLES	76410 ST AUBIN LES ELBEUF
ST BRANDAN	LA VILLENEUVE	22800	ST BRANDAN
ST CALAIS	AVENUE DE KIRCHDORF	72120	ST CALAIS
ST DENIS LES BOURG	AVENUE TREVoux	01000	ST DENIS LES BOURG
ST FLORENT MOULIN	2 RUE JEAN MOULIN	18400	ST FLORENT S/CHER
ST FONS	2-3 PLACE DES 4 CHEMINS	69190	ST FONS
ST GEORGES DES GROSE (FLERS)	N 24	CC TREMBLAY	61100 ST GEORGES DES GROSE
ST GERMAIN DU PUY	PLACE DU 8 MAI 1945	18390	ST GERMAIN DU PUY
ST GERMAIN EN LAYE	12 RUE DE L'AURE	78100	ST GERMAIN EN LAYE
ST GIRONS	AVENUE DE LA RESISTANCE	AIRIAL - ROUTE D'EYCHEIL	09200 ST GIRONS
ST JACQUES DE LA LANDE	14 COURS CAMILLE CLAUDEL	ZAC DE LA MORINAIS	35136 ST JACQUES DE LA LANDE
ST LO	ROUTE DE VIRE	CC VAL ST JEAN	50000 ST LO
ST MALO PASTEUR	104 AVENUE PASTEUR	35400	ST MALO
ST MARCEL	RUE DU CURTIL CANOT	71380	ST MARCEL
ST MARTIN AU LAERT	ZI DU NOIR CORNET	62500	ST MARTIN AU LAERT
ST MAUR DES FOSSES	57-59 RUE DELERUE	94100	ST MAUR DES FOSSES
ST MAURICE	7 RUE PAUL VERLAINE	L'ECLUSE ZAC PIRELLI	94410 ST MAURICE
ST MICHEL	4 PLACE DE LA VANOISE	73140	ST MICHEL DE MAURIENNE
ST NAZAIRE	21 AVENUE DE LA REPUBLIQUE	44600	ST NAZAIRE
ST NAZAIRE VILLEPORT	BD DE LA LEGION D'HONNEUR	44600	ST NAZAIRE
ST PIERRE LES NEMOURS	RUE DE LARCHANT	77140	ST PIERRE LES NEMOURS
ST POL S/TERNOISE	7 BOULEVARD CARNOT	62130	ST POL S/TERNOISE
ST POURCAIN S/SIOULE	ROUTE DE MONTMARIAULT	03500	ST POURCAIN S/SIOULE
ST PRIEST	45 RUE HENRI MARECHAL	69800	ST PRIEST
ST QUENTIN FALLAVIER	CC DES MUGUETS	38070	ST QUENTIN FALLAVIER
ST REMY LES CHEVREUSES	RUE DES BUISSONS	ZAC DE BEAUPLAN	78470 ST REMY LES CHEVREUSES
ST SOUPPLETS	AVENUE DU MARECHAL GALLIENI	77165	ST SOUPPLETS
ST YORRE	3 RUE DU BOIS DES JARRAUX	03270	ST YORRE
STE SIGOLENE	LA CHAUD	43600	STE SIGOLENE
SURESNES FERRY	4 ALLEE JULES FERRY	92150	SURESNES
SURESNES VERDUN	103 RUE DE VERDUN	92150	SURESNES
TARBES CLAVERIE	PLACE GERMAIN CLAVERIE	65000	TARBES
TENCE	RD 185	ZI LEYGAT	43190 TENCE
TERDEGHEM	ROUTE DE EECHE	59114	TERDEGHEM
TERRASSON	14, AVENUE VICTOR HUGO	24120	TERRASSON LA VILLEDIEU
TETEGHEM	ROUTE DE FURNES	59229	TETEGHEM
THEIX	ROUTE DE NOYALO	CENTRE COMMERCIAL	56450 THEIX
THIMERT GATELLES	ROUTE DU MANS	28170	THIMERT GATELLES
THONON LES BAINS	CHEMIN MORCY LA LANDAZ	74200	THONON LES BAINS
THUMERIES	RUE PASTEUR	59239	THUMERIES
TIGNET (LE)	ROUTE DE DRAGUIGNAN	06530	LE TIGNET
TOULOUSE Jolimont	JOLIMONT - AVENUE HENRI GUILLAUMET	31500	TOULOUSE
TOULOUSE LOMBEZ	41 AVENUE DU LOMBEZ	31300	TOULOUSE
TOULOUSE ST MICHEL	11BIS BOULEVARD ST MICHEL	31400	TOULOUSE
TOUQUET (LE)	CC GEORGES BESSE	62520	LE TOUQUET
TOURNEFEUILLE	ROUTE DE TARBES	31170	TOURNEFEUILLE
TOURNON	RUE HELENE DE TOURNON	07300	TOURNON S/RHONE
TOURNUS	AVENUE DE LA RESISTANCE	71700	TOURNUS
TOURS FONTAINES	AVENUE STENDHAL	CC LES FONTAINES	37000 TOURS
TOURS LA RICHE	13-17 RUE DU 501EME RI	37000	TOURS
TOURS TONNELLE	300 RUE DU GENERAL RENAULT	37000	TOURS
TREVoux	ROUTE DE LYON	AU COMBARD	01600 TREVoux
TRILPORT	86 AVENUE DE VEROUN	77470	TRILPORT

20

JCS

GF  
SS

Magasins	Adresses		
TRITH ST LEGER	RUE DE L'EGALITE		59125 TRITH ST LEGER
UNIEUX	10 RUE DU PRESIDENT KENNEDY		42240 UNIEUX
VAIRES	PLACE CHARLES DE GAULLE	CC DU PONT DE L'AULNOYE	77360 VAIRES S/MARNE
VALENCIENNES	860 BOULEVARD HARPIGNIES		59300 VALENCIENNES
VALOGNES	2 BOULEVARD FELIX BUHOT		50700 VALOGNES
VANNES KERCADO	RUE ROBERT SCHUMANN	Angle des rues Schuman et Dunan	56000 VANNES
VANNES TOHANNIC	AVENUE DE KERVILLER	TOHANNIC	56200 VANNES
VANVES	CC DU PLATEAU	CARREFOUR ALBERT LEGRIX	92170 VANVES
VATAN	ROUTE DE CHATEAUROUX	CC DES SABLONS	36150 VATAN
VAUX LE PENIL	ZAC DU CLOS ST MARTIN		77000 VAUX LE PENIL
VEAUCHE	AVENUE HENRI PLANCHET		42340 VEAUCHE
VELIZY DE GAULLE	78 AVENUE DU GENERAL DE GAULLE	CC MAIL	78140 VELIZY
VENDIN LES BETHUNE	RUE DE LA MAIRIE		62232 VENDIN LES BETHUNE
VENDOME ST OUEN	ROUTE NATIONALE 10		41100 VENDOME
VERNEUIL S/AVRE	608 RUE HENRI 1ER	BEAUCLERC	27130 VERNEUIL S/AVRE
VERNON	BOULEVARD ISAMBARD		27200 VERNON
VERNOUILLET	RUE DE LA GROSSE PIERRE	CC VAL DE SEINE	78540 VERNUILLET
VERRIERES LE BUISSON	BOULEVARD DU MARECHAL JUIN	CC DES PRES HAUTS	91370 VERRIERES LE BUISSON
VERSAILLES	CC GRAND SIECLE	4 RUE DE L'ECOLE DES POSTES	78000 VERSAILLES
VERTON	CD 143		62180 VERTON
VERTUS	16 AVENUE DU GENERAL DE GAULLE		51130 VERTUS
VERVINS	PLACE SOHIER		02140 VERVINS
VIARMES	ROUTE DE ROYAUMONT		95270 VIARMES
VIERZON	FORUM DE LA REPUBLIQUE		18100 VIERZON
VILLENEUVE D'ASQ	10 RUE DE LA REPUBLIQUE		59650 VILLENEUVE D'ASQ
VILLENEUVE LA GARENNE	20 RUE DE LA BONGARDE		92390 VILLENEUVE LA GARENNE
VILLEPREUX	ZAC LE VAL JOYEUX		78450 VILLEPREUX
VILLERS BOCAGE 14	RUE GEORGES CLEMENCEAU		14310 VILLERS BOCAGE
VILLERS BOCAGE 80	ROUTE DEPARTEMENTALE 113		80260 VILLERS BOCAGE
VILLERS COTTERETS	AVENUE DE COMPIEGNE		02600 VILLERS COTTERETS
VILLERS S/S ST LEU	ROUTE DE PRECY		60340 VILLERS S/S ST LEU
VINCENNES	1, PLACE JEAN SPIRE LEMAITRE		94300 VINCENNES
VIOLAINES	RUE D'ESTAIRES		62138 VIOLAINES
VIZILLE	RN 91		38220 VIZILLE
VOIRON COLOMBIER	38 RUE DU GENERAL RAMBEAUD		38500 VOIRON
VOISINS LE BRETONNEUX	RUE AUX FLEURS CD 36	CC CHAMPFLEURY	78960 VOISINS LE BRETONNEUX
VONNAS	ROUTE DE NEUVILLE LES DAMES	CD 80	01540 VONNAS
VOUZIERES	RUE VERTE	LA RUELLE DES LIERRES	08400 VOUZIERES
WARDRECQUES	RUE LOIGNY LA BATAILLE		28150 VOVES
WIMILLE	RN 43	CAMPAGNE LES WARDRECQUES	62120 WARDRECQUES
WINGLES MEURCHIN	RUE DE LA GARE		62126 WIMILLE
WITTRY LES REIMS	87 ROUTE DE MEURCHIN		62410 WINGLES
YUTZ	VOIR 5195		51420 WITRY LES REIMS
YZEURE	173 ROUTE NATIONALE		57970 YUTZ
	BOULEVARD JEAN MOULIN		03400 YZEURE



Magasins	Adresses
<b>SIEGES</b>	

**SIEGE NATIONAL**

LEVALLOIS PERRET	26 QUAI MICHELET	92300	LEVALLOIS PERRET
MONDEVILLE	ZI ROUTE DE PARIS BP 17	14127	MONDEVILLE
EVRY	ZAE SI GUENAUT - 1, RUE JEAN MERMOZ	COURCOURONNES - BP 75	91002 EVRY CEDEX
INGRE	ZAC DES VARANNES	45140	INGRE

**SIEGES ZONE NORD - PARIS - EST**

LIEUSAIN	BD DE J MONNET	77561	LIEUSAIN
AIRE SUR LA LYS	45 RUE D'ISBERGUES	62923	AIRE SUR LA LYS CEDEX
MONCEL LES LUNEVILLE	BP 29	54300	MONCEL LES LUNEVILLE

**SIEGES CENTRE ET SUD - EST**

SALON PROVENCE	ZI DE LA CRAU - AVENUE GABRIEL VOISIN	13667	SALON DE PROVENCE
LAGNIEU	Z.I. DE ST SORLIN-EN-BUGEY BP 43	01152	LAGNIEU CEDEX
SAINTE GERMAIN PUY (BOURGES)	BP 18 - ROUTE DE LA CHARITE - FENESTRELAY	18390	ST GERMAIN DU PUY

**SIEGES OUEST ET SUD - OUEST**

CESSON SEVIGNE (RENNES)	ROUTE DE BRAY - Z.I. SUD-EST	35515	CESSON SEVIGNE CEDEX
RENNES SAV	RUE DE LT COLONEL DUBOIS	35000	RENNES
COLOMIERS	6 ALLEE ETIENNE MARCEL - ZI EN JACCA	31770	COLOMIERS
LE MANS	61 RUE DENIS PAPIN	72044	LE MANS CEDEX
CARPIQUET	ZI	14650	CARPIQUET
MERIGNAC	32 AVE GUSTAVE EIFFEL - EPACE MERIGNAC PHARE	33700	MERIGNAC

RETRANSCRIPTION PAR UNITE DE TRAVAIL  
DES CRITERES, DES OBJECTIFS ET DES SEUILS\*

\* Les seuils sont marqués à titre indicatif

CHAMPION FRANCE

Objectif 1 : Taux de transaction IRIS C.S.F. "France"

Taux de transaction IRIS C.S.F. France (en %)	
Réalisé 2004	X > ou = Réa 2004
58,15%	400 €
Tous les établissements de C.S.F.	57,35%

ZONE COMMERCIALE C.S.F. : CENTRE ET SUD - EST

MAGASINS CENTRE ET SUD-EST

VERSEMENT SELON RESULTAT MAGASIN

Zona commerciale	Budget démarque H.E. (hors zone marché) en €	Taux budgété	Objectif 2 : taux de démarque H.E. hors zone marché "magasin" (en %)			Objectif 3 : C.A. T.I.C. H.E. "magasin" (en €)			
			X = taux budgété + 0,3	X = taux budgété + 0,2	X = 100 €	X = 97%	X = 98%	X = 99%	X = 100% (budget)
AGUERPESE	4 995 286	1,52	59 €	79 €	100 €	50 €	150 €	175 €	250 €
ALBERTVILLE DE GAULLE	7 678 620	1,62	1,02	1,72	1,92	5 266 442	5 340 941	5 395 441	5 449 940
AMBERG	29 272 718	1,09	1,39	1,29	1,19	8 108 785	9 192 381	8 275 976	8 359 572
ANNEMASSE FERBER	11 234 475	0,91	1,35	1,25	1,15	31 094 310	31 414 870	31 735 430	32 055 990
ANDUNAY	5 544 503	1,21	1,21	1,11	1,01	11 893 181	12 015 791	12 138 401	12 261 011
ANTIBES GRASSE	5 951 350	2,24	2,54	2,44	2,34	5 663 757	5 924 209	5 984 659	6 045 110
ARGENTON PICHEREAU	18 220 829	0,96	1,26	1,16	1,06	6 278 852	6 344 593	6 409 333	6 474 074
AUBENAS	14 628 324	0,66	1,16	1,06	0,96	19 257 188	19 455 695	19 654 223	19 852 750
AUBIGNY SENE	207 278	1,22	1,72	1,62	1,52	15 575 280	15 733 839	15 894 389	16 054 938
AUDUSSON	13 003 205	1,42	1,52	1,42	1,32	16 428 308	16 597 672	16 767 036	16 936 400
AUDRIERE	11 453 585	1,22	1,52	1,42	1,32	14 350 184	14 488 124	14 646 064	14 794 004
BAIGNOLS S OIZIE	169 192	0,98	1,28	1,18	1,08	18 449 963	18 640 168	18 830 374	19 020 580
BEAUNE	218 647	2,21	2,21	2,11	2,01	12 135 637	12 260 747	12 385 856	12 510 966
BEAUMONT	103 206	1,22	1,22	1,12	1,02	25 339 291	25 600 520	25 861 750	26 122 980
BEAUNE	25 348 765	1,54	1,54	1,44	1,34	8 164 302	8 874 851	9 585 421	9 055 981
BELLEGARDE SWALSEN	11 116 000	0,98	1,28	1,18	1,08	26 955 557	27 233 449	27 511 342	27 789 234
BELLEVALLE	162 002	1,46	1,76	1,66	1,56	11 764 160	11 885 440	12 006 720	12 128 000
BLOIS QUINERE	25 985 794	1,36	1,66	1,56	1,46	14 093 745	14 239 041	14 384 339	14 529 634
BONNEVILLE	7 560 404	1,11	1,41	1,31	1,21	27 699 185	27 782 662	28 066 178	28 349 675
BONNEVILLE	12 693 557	1,73	2,03	1,93	1,83	5 017 910	5 100 468	5 183 126	5 265 784
BOURG EN BRASSE	4 623 200	1,88	1,68	1,58	1,48	13 453 935	13 592 635	13 731 335	13 870 035
BOURG EN BRASSE	10 974 000	1,25	1,55	1,45	1,35	4 910 022	4 960 640	5 011 259	5 061 878
BOURG EN BRASSE	11 032 662	1,07	1,37	1,27	1,17	11 613 810	11 733 540	11 853 270	11 973 000
BOURG EN BRASSE	13 028 206	1,33	1,63	1,53	1,43	11 668 484	11 808 983	11 929 483	12 049 983
BOURG EN BRASSE	3 923 035	0,83	1,13	1,06	0,96	12 779 760	12 911 510	13 043 260	13 175 010
BOURG EN BRASSE	9 551 229	1,86	2,16	2,06	1,96	4 198 915	4 201 790	4 244 666	4 287 541
BOURG EN BRASSE	9 339 715	1,44	1,74	1,64	1,54	9 913 386	10 015 586	10 117 786	10 219 986
BOURG EN BRASSE	7 489 700	1,26	1,56	1,46	1,36	7 934 639	8 016 439	8 098 240	8 180 040
BOURG EN BRASSE	10 478 720	1,42	1,72	1,62	1,52	11 114 367	11 228 948	11 343 529	11 458 110
BOURG EN BRASSE	150 071	1,49	1,79	1,69	1,59	11 101 779	11 216 230	11 330 682	11 445 133
BOURG EN BRASSE	10 457 424	1,19	1,49	1,39	1,29	7 081 491	7 154 496	7 227 501	7 300 506
BOURG EN BRASSE	6 699 599	1,06	1,36	1,26	1,16	7 416 945	7 493 408	7 569 872	7 646 335
BOURG EN BRASSE	7 004 334	1,09	1,39	1,29	1,19	9 487 570	9 565 360	9 643 150	9 720 940
BOURG EN BRASSE	8 953 049	1,88	1,88	1,78	1,68	9 268 125	9 346 022	9 423 919	9 501 816
BOURG EN BRASSE	9 152 631	1,42	1,72	1,62	1,52	9 329 135	9 424 292	9 520 448	9 616 604
BOURG EN BRASSE	8 629 222	1,41	1,71	1,61	1,51	6 669 772	6 738 533	6 807 293	6 876 054
BOURG EN BRASSE	6 300 775	1,21	1,41	1,31	1,21	9 433 565	9 530 819	9 628 072	9 725 325
BOURG EN BRASSE	71 729	1,14	1,44	1,34	1,24	10 485 670	10 593 770	10 701 870	10 809 969
BOURG EN BRASSE	8 892 975	1,29	1,59	1,49	1,39	9 539 477	9 637 822	9 736 167	9 834 512
BOURG EN BRASSE	9 910 648	1,22	1,52	1,42	1,32	10 399 511	10 500 661	10 601 810	10 714 960
BOURG EN BRASSE	121 148	1,02	1,32	1,22	1,12				
BOURG EN BRASSE	9 027 397	1,01	1,31	1,21	1,11				
BOURG EN BRASSE	9 851 363	1,01	1,31	1,21	1,11				

JCB  
GF  
SS



Zona comercialitzada	Borja/CA/HT/HE en €	Objectif 2 : taux de démarrage H.E. hors zone marché "magasin" (en %)		Objectif 3 : C.A. T.I.C. H.E. "magasin" (en €)			
		Taux budgété	X = taux budgété + 0,3	X = 97%	X = 98%	X = 99%	X = 100% (Budget)
CLERMONT FERDAND	7 001 502	1,21	1,41	79 €	159 €	175 €	250 €
CLUSE (LA)	94 600	1,51	1,31	8 240 880	8 333 920	8 418 960	8 504 000
CE Centre Est	147 702	1,08	1,28	14 549 941	14 649 940	14 749 939	14 849 938
COMENY	8 005 207	1,26	1,46	108 532	109 531	110 530	111 529
CE Centre Est	108 532	1,11	1,31	134 486	135 485	136 484	137 483
CE Centre Est	12 008 385	1,04	1,24	56 215	57 214	58 213	59 212
CORDAS	9 224 078	1,34	1,54	72 239	73 238	74 237	75 236
CE Centre Est	5 325 078	1,06	1,26	9 669 827	9 769 826	9 869 825	9 969 824
CORPEAU	9 669 827	1,36	1,56	104 295	105 294	106 293	107 292
CE Centre Est	104 295	1,08	1,28	121 480	122 479	123 478	124 477
COSME LA GORGE	15 817 076	1,40	1,60	100 510	101 509	102 508	103 507
CE Centre Est	6 422 775	1,19	1,39	143 154	144 153	145 152	146 151
COTEAU (LE)	11 119 623	1,29	1,49	152 927	153 926	154 925	155 924
CE Centre Est	15 817 076	0,99	1,19	147 668	148 667	149 666	150 665
CREUSOT (LE)	143 154	1,26	1,46	18 568 006	18 668 005	18 768 004	18 868 003
CE Centre Est	18 568 006	1,09	1,29	80 387	81 386	82 385	83 384
CUSSET	15 817 076	1,09	1,29	10 432 245	10 532 244	10 632 243	10 732 242
CE Centre Est	10 432 245	0,99	1,19	9 355 113	9 455 112	9 555 111	9 655 110
DEZIEUX	9 355 113	1,36	1,56	145 004	146 003	147 002	148 001
CE Centre Est	145 004	1,16	1,36	169 369	170 368	171 367	172 366
FAVORABLES SCHER	8 977 290	1,41	1,61	180 248	181 247	182 246	183 245
CE Centre Est	5 695 516	1,71	1,91	113 626	114 625	115 624	116 623
FERTE ST AUGIN (LA)	14 043 954	1,44	1,64	286 055	287 054	288 053	289 052
CE Centre Est	7 600 728	1,50	1,70	69 341	70 340	71 339	72 338
GANNAT	24 551 616	1,51	1,71	85 543	86 542	87 541	88 540
CE Centre Est	9 695 563	0,72	0,92	91 342	92 341	93 340	94 339
CE Centre Est	5 742 158	1,12	1,32	118 221	119 220	120 219	121 218
GEORAND	19 669 000	1,08	1,28	100 174	101 173	102 172	103 171
CE Centre Est	9 881 513	1,22	1,42	116 005	117 004	118 003	119 002
CE Centre Est	4 019 770	1,32	1,52	126 924	127 923	128 922	129 921
CE Centre Est	97 945	1,74	1,94	99 340	100 339	101 338	102 337
CE Centre Est	104 627	1,12	1,32	118 221	119 220	120 219	121 218
CE Centre Est	8 251 436	1,06	1,26	100 174	101 173	102 172	103 171
CE Centre Est	6 939 609	1,33	1,53	116 005	117 004	118 003	119 002
CE Centre Est	12 567 364	1,05	1,25	126 924	127 923	128 922	129 921
CE Centre Est	11 907 783	1,04	1,24	99 340	100 339	101 338	102 337
CE Centre Est	19 304 662	1,02	1,22	118 221	119 220	120 219	121 218
CE Centre Est	9 930 000	1,30	1,50	100 174	101 173	102 172	103 171
CE Centre Est	8 916 506	1,22	1,42	116 005	117 004	118 003	119 002
CE Centre Est	118 221	1,53	1,73	126 924	127 923	128 922	129 921
CE Centre Est	7 840 071	1,48	1,68	99 340	100 339	101 338	102 337
CE Centre Est	8 526 629	1,78	1,98	118 221	119 220	120 219	121 218
CE Centre Est	10 734 459	0,93	1,13	99 340	100 339	101 338	102 337
CE Centre Est	5 805 109	1,23	1,43	116 005	117 004	118 003	119 002
CE Centre Est	15 285 653	1,03	1,23	126 924	127 923	128 922	129 921
CE Centre Est	10 657 741	0,98	1,18	99 340	100 339	101 338	102 337
CE Centre Est	19 031 779	0,88	1,08	116 005	117 004	118 003	119 002
CE Centre Est	171 465	1,23	1,43	133 813	134 812	135 811	136 810
CE Centre Est	188 941	1,56	1,76	150 107	151 106	152 105	153 104
CE Centre Est	28 006 401	1,03	1,23	168 538	169 537	170 536	171 535
CE Centre Est	11 976 463	1,12	1,32	184 964	185 963	186 962	187 961
CE Centre Est	312 657	1,42	1,62	118 221	119 220	120 219	121 218
CE Centre Est	11 070 875	1,21	1,41	133 813	134 812	135 811	136 810
CE Centre Est	9 922 473	1,16	1,36	150 107	151 106	152 105	153 104
CE Centre Est	11 976 463	1,64	1,84	168 538	169 537	170 536	171 535
CE Centre Est	20 297 883	1,03	1,23	224 175	225 174	226 173	227 172
CE Centre Est	7 345 606	1,05	1,25	80 341	81 340	82 339	83 338
CE Centre Est	14 973 795	0,99	1,19	106 606	107 605	108 604	109 603
CE Centre Est	8 123 037	0,72	0,92	89 241	90 240	91 239	92 238
CE Centre Est	11 123 037	0,96	1,16	106 606	107 605	108 604	109 603
CE Centre Est	8 107 859	1,40	1,60	122 711	123 710	124 709	125 708
CE Centre Est	33 224 175	1,18	1,38	138 563	139 562	140 561	141 560
CE Centre Est	11 659 593	1,31	1,51	154 964	155 963	156 962	157 961
CE Centre Est	17 176 000	1,03	1,23	184 964	185 963	186 962	187 961
CE Centre Est	8 960 177	1,15	1,35	103 377	104 376	105 375	106 374
CE Centre Est	10 027 765	1,03	1,23	113 626	114 625	115 624	116 623
CE Centre Est	11 976 713	1,05	1,25	123 657	124 656	125 655	126 654
CE Centre Est	5 295 209	1,86	2,06	156 006	157 005	158 004	159 003
CE Centre Est	7 107 642	1,73	1,93	173 459	174 458	175 457	176 456
CE Centre Est	13 107 000	1,06	1,26	186 538	187 537	188 536	189 535
CE Centre Est	29 537 140	0,94	1,14	100 429	101 428	102 427	103 426
CE Centre Est	8 756 647	1,15	1,35	126 056	127 055	128 054	129 053
CE Centre Est	6 844 076	1,43	1,63	143 459	144 458	145 457	146 456
CE Centre Est	14 070 520	1,08	1,28	161 864	162 863	163 862	164 861
CE Centre Est	3 451 568	1,03	1,23	88 633	89 632	90 631	91 630
CE Centre Est	5 637 372	2,57	2,77	71 371	72 370	73 369	74 368
CE Centre Est	3 471 668	1,27	1,47	50 059	51 058	52 057	53 056
CE Centre Est	19 647 546	1,41	1,61	212 760	213 759	214 758	215 757
CE Centre Est	7 317 607	1,08	1,28	93 693	94 692	95 691	96 690
CE Centre Est	8 106 183	1,21	1,41	98 082	99 081	100 080	101 079
CE Centre Est	12 035 000	1,51	1,71	152 011	153 010	154 009	155 008
CE Centre Est	11 034 376	1,26	1,46	110 255	111 254	112 253	113 252
CE Centre Est	10 853 636	1,00	1,20	78 469	79 468	80 467	81 466
CE Centre Est	12 341 145	0,72	0,92	127 624	128 623	129 622	130 621
CE Centre Est	8 084 360	1,03	1,23	56 674	57 673	58 672	59 671
CE Centre Est		0,70	0,90				

Handwritten initials and marks at the bottom right of the page, including 'GF' and 'JCB'.

zone commerciale	Budget CA HT HE en €		Objectif 2 : Taux de démarque H.E. hors zone marché « Sallotte » (en %)		Objectif 3 : C.A. HT HE. «magnain» (en €)	
	Budget démarque H.E. hors zone marché en €	Taux budgété	X = taux budgété + 0.1	X = taux budgété + 0.2	X = 97%	X = 99%
PREMIERY	79 843	1,09	100 €	75 €	150 €	175 €
REGENAY	6 556 381	1,29	1,19	1,29	7 663 519	7 944 004
RILLIEUX EUROPE	8 049 799	1,45	1,75	1,65	9 039 903	9 226 293
RILLIEUX VILLAGE	113 083	1,00	1,70	1,80	8 535 452	8 711 441
ROCHES	169 697	1,00	1,30	1,20	17 847 438	18 031 433
ROURALS	7 560 998	1,42	1,72	1,62	8 407 245	8 493 918
ROVE DE QUER	11 151 208	0,91	1,21	1,11	11 736 658	11 857 654
RIVES SAURES	19 246 463	1,24	0,94	1,14	20 321 776	20 531 279
ROUANE	84 857	1,09	1,39	1,29	8 245 978	8 530 584
ROUANTIN PLANSANCE	164 729	1,04	1,34	1,24	16 826 887	17 000 158
ROUANTIN ST ROCH	388 591	1,66	2,16	2,06	22 317 245	22 547 320
RUY	9 153 607	1,39	1,69	1,59	9 570 865	9 742 951
SALERS	98 616	1,08	1,38	1,28	5 671 628	5 771 335
SALON DE PROVENCE	7 856 019	1,37	1,67	1,57	8 336 907	8 422 450
SASSANGÉ	8 838 506	0,92	1,22	1,12	9 351 708	9 446 117
SCHNEIDER	9 579 854	1,56	1,86	1,76	10 166 658	10 271 466
SASSANGÉ	6 665 513	1,53	1,83	1,73	7 094 714	7 252 282
SALLIES BOCHER	144 727	1,28	1,58	1,48	11 960 410	12 063 714
SORBIERS	63 130	1,28	1,58	1,48	5 233 043	5 340 841
SOUTERRAIN (LA)	19 250	1,38	1,68	1,58	14 503 189	14 652 706
ST AMAND MONTROND	224 304	1,43	1,73	1,63	16 646 170	16 817 780
ST AMBROIX	15 730 000	1,30	1,60	1,50	15 489 520	15 568 381
ST ANDRE DE CORCY	14 520 941	1,43	1,73	1,63	13 103 771	13 238 861
ST DENIS LES BOURGS	165 718	1,14	1,56	1,34	19 487 024	19 698 025
ST FLORENT MOULIN	97 664	0,96	1,28	1,18	14 024 814	14 169 400
ST FONS	180 217	0,98	1,28	1,18	9 601 735	9 700 722
ST GERMAIN FALAVER	198 461	0,87	1,17	1,07	15 970 119	16 134 759
ST GERMAIN DU PUY	9 087 255	1,29	1,59	1,49	9 280 912	9 376 591
ST MARCEL	9 993 404	1,22	1,52	1,42	10 583 410	10 672 311
ST MICHEL	9 708 187	1,31	1,61	1,51	10 271 175	10 377 063
ST POURCRAIN S'ODOLE	5 298 891	1,55	1,85	1,75	5 596 900	5 654 600
ST PREST	10 906 744	1,00	1,30	1,20	11 564 407	11 663 628
ST QUENTIN FALAVER	5 920 158	0,91	1,21	1,11	6 285 082	6 329 670
ST YORRE	15 063 960	1,00	1,30	1,20	15 970 119	16 134 759
STE SIOULENE	8 761 248	1,28	1,58	1,48	9 280 912	9 376 591
TENCE	5 322 911	0,92	1,22	1,12	5 655 272	5 713 573
THONON LES BAINS	57 191	1,07	1,37	1,27	6 061 784	6 124 277
THOINET (LE)	7 367 292	1,31	1,61	1,51	7 790 101	7 970 411
TOURNAI	11 020 330	1,45	1,75	1,65	11 658 948	11 776 112
TREVOUX	8 680 000	1,08	1,38	1,28	9 164 560	9 259 040
TROUS	129 959	1,13	1,43	1,33	12 222 882	12 348 588
UNEX	24 416 025	1,18	1,48	1,38	25 919 669	26 187 084
VATAN	9 780 748	1,21	1,51	1,41	10 324 657	10 431 096
VERZON	96 587	1,67	1,97	1,87	6 158 484	6 271 974
VERZON	118 651	1,01	1,31	1,21	12 419 329	12 547 383
VIZELLE	192 542	1,30	1,60	1,50	12 362 591	12 489 737
NORON COLMILLER	11 495 707	0,96	1,26	1,16	12 154 114	12 279 414
NONNAS	9 405 254	1,00	1,30	1,20	9 936 680	10 039 120
PEZUNE	8 116 691	1,20	1,50	1,40	8 605 821	8 694 540
PEZUNE	11 846 985	1,29	1,59	1,49	12 538 172	12 667 431

zone commerciale	CA HT HE en € (réalisé à fin décembre 2004)		Objectif 2 : Taux de démarque H.E. hors zone marché « Sallotte » (en %)		Objectif 3 : C.A. HT HE. «Sallotte» (en K€)	
	Démarque H.E. hors zone marché en € (réalisé à fin décembre 2004)	Taux réalisé (fin décembre 2004)	Taux réalisé N-1 > ou = X	Taux réalisé N-1 < X	X = 97%	X = 99%
SALON PROVENCE	361 369 149	1,44	50 €	0 €	160 €	175 €
LACNEU	821 350 071	1,18	1,44 > ou = X	1,44 > ou = X	748 829	764 289
SANT GERMAIN PUY (BOURGES)	603 339 591	1,55	1,18 > ou = X	1,18 > ou = X	1 277 276	1 290 764
			1,55 > ou = X	1,55 > ou = X	694 478	701 638

zone commerciale	Budget démarque H.E. hors zone marché en €		Objectif 2 : Taux de démarque H.E. hors zone marché « Sallotte » (en %)		Objectif 3 : C.A. HT HE. «Sallotte» (en K€)	
	Budget démarque H.E. hors zone marché en €	Taux budgété	X = taux budgété + 0.1	X = taux budgété + 0.2	X = 97%	X = 99%
SALON PROVENCE	4 285 782	1,09	150 €	100 €	100 €	115 €
LACNEU	9 110 533	1,08	1,19	1,29	748 829	764 289
SANT GERMAIN PUY (BOURGES)	6 307 694	1,35	1,16	1,26	1 264 688	1 277 276
			1,65	1,55	694 478	701 638

LCB  
GF  
S

ZONE COMMERCIALE C.S.F. : OUEST ET SUD-OUEST

MAGASINS OUEST ET SUD-OUEST  
VERSEMENT SELON RESULTAT MAGASIN

Zone commerciale	Budget CA HT HE en €		Budget édicte H.E. (hors zone marché "magasin") en €		Taux budgété		Objectif 2 : taux de démarque H.E. hors zone marché "magasin" (en %)		X = taux budgétés + 0,1		Objectif 3 : C.A. T.T.C. H.E. "magasin" (en €)	
	Ouest et Sud-Ouest	Sud-Ouest	Ouest et Sud-Ouest	Sud-Ouest	50 €	100 €	X = 97%	X = 98%	X = 99%	X = 100% (Budget)		
AIRE S/L'ADOUR	6 002 856	82 285	1,38	1,38	75 €	709 €	50 €	150 €	175 €	250 €	175 €	250 €
ALENCON	7 680 377	90 075	1,17	1,17	1,58	1,48	6 374 612	6 440 330	6 506 047	6 571 765	6 506 047	6 571 765
ARGENTAN	12 750 473	181 379	1,42	1,42	1,37	1,27	11 115 059	11 181 719	11 248 380	11 315 040	11 248 380	11 315 040
AUBEVOYE	5 545 602	73 939	1,33	1,33	1,53	1,43	4 791 516	4 858 176	4 924 836	4 991 496	4 924 836	4 991 496
AURAY DE GAULLE	4 971 516	39 187	0,79	0,79	0,99	0,89	4 636 421	4 703 081	4 769 741	4 836 401	4 769 741	4 836 401
AVRANCHES	6 236 421	79 492	1,26	1,26	1,38	1,28	6 036 937	6 103 597	6 170 257	6 236 917	6 170 257	6 236 917
AVRILLE	6 336 937	79 492	1,16	1,16	1,46	1,36	6 236 421	6 303 081	6 369 741	6 436 401	6 369 741	6 436 401
AZAY LE RIDEAU	8 447 222	102 693	1,21	1,21	1,41	1,31	8 344 529	8 411 189	8 477 849	8 544 509	8 477 849	8 544 509
BAUDEN	9 028 763	97 122	1,08	1,08	1,18	1,08	8 931 641	9 000 301	9 069 961	9 138 621	9 069 961	9 138 621
BAYEUX BESNEVILLE	7 976 910	85 883	1,38	1,38	1,28	1,18	7 891 028	7 960 146	8 029 264	8 098 382	8 029 264	8 098 382
BELLEME	27 179 946	382 299	1,43	1,43	1,63	1,53	26 797 647	27 115 348	27 433 049	27 750 750	27 433 049	27 750 750
BERWAY	6 909 561	86 889	1,26	1,26	1,36	1,26	6 822 672	6 891 332	6 960 000	7 028 660	6 960 000	7 028 660
BETTON	8 247 514	100 306	1,22	1,22	1,42	1,32	8 147 208	8 216 908	8 286 608	8 356 308	8 286 608	8 356 308
BLAIN	10 074 846	112 216	1,11	1,11	1,31	1,21	9 962 630	10 031 390	10 100 150	10 168 910	10 100 150	10 168 910
BLAINVILLE SMIER	4 548 050	60 385	1,33	1,33	1,53	1,43	4 487 665	4 556 325	4 624 985	4 693 645	4 624 985	4 693 645
BLERE	10 053 734	113 051	1,12	1,12	1,32	1,22	9 940 683	10 010 143	10 079 603	10 149 063	10 079 603	10 149 063
BOIS GUILLAUME BOCOQUETS	7 945 540	148 150	1,86	1,86	2,06	1,96	7 797 390	7 866 250	7 935 110	8 003 970	7 935 110	8 003 970
BOIS GUILLAUME MAIRIE	16 836 249	168 339	1,17	1,17	1,37	1,27	16 667 910	16 736 570	16 805 230	16 873 890	16 805 230	16 873 890
BONNEVAL	10 634 789	144 922	1,36	1,36	1,56	1,46	10 490 867	10 560 727	10 630 587	10 700 447	10 630 587	10 700 447
BORDEAUX GDS HOMMES	14 054 451	172 887	1,28	1,28	1,48	1,38	13 881 564	13 951 424	14 021 284	14 091 144	14 021 284	14 091 144
BORDEAUX ST JEAN	7 057 136	106 871	1,57	1,57	1,77	1,67	6 950 245	7 020 105	7 089 965	7 159 825	7 089 965	7 159 825
BOSC LE HARD	9 291 584	97 239	1,18	1,18	1,38	1,28	9 194 345	9 264 205	9 334 065	9 403 925	9 334 065	9 403 925
BREST BELLEVUE	8 279 656	109 268	1,24	1,24	1,44	1,34	8 170 387	8 240 247	8 310 107	8 379 967	8 310 107	8 379 967
BREST THOUARS	14 550 603	259 372	1,58	1,58	1,78	1,68	14 291 231	14 361 091	14 430 951	14 500 811	14 430 951	14 500 811
BRETTEVILLE SODON	8 206 184	97 239	1,17	1,17	1,37	1,27	8 108 945	8 178 805	8 248 665	8 318 525	8 248 665	8 318 525
BRIOME	10 568 007	109 286	1,28	1,28	1,48	1,38	10 458 721	10 528 581	10 598 441	10 668 301	10 598 441	10 668 301
BUCHY	9 351 645	119 727	1,28	1,28	1,48	1,38	9 231 916	9 301 776	9 371 636	9 441 496	9 371 636	9 441 496
CABOURG	7 548 304	74 698	1,08	1,08	1,28	1,18	7 473 606	7 548 304	7 623 002	7 697 700	7 623 002	7 697 700
CARY BARVILLE	8 101 029	155 695	1,22	1,22	1,42	1,32	7 945 330	8 015 190	8 085 050	8 154 910	8 085 050	8 154 910
CARENTAN	11 506 078	111 194	1,46	1,46	1,66	1,56	11 394 884	11 464 744	11 534 604	11 604 464	11 534 604	11 604 464
CESSON SEVIGNE	3 765 759	53 146	1,53	1,53	1,73	1,63	3 712 613	3 769 473	3 826 333	3 883 193	3 826 333	3 883 193
CHAPPELLE-LAUNAY(LA)	5 703 498	68 795	1,21	1,21	1,41	1,31	5 634 703	5 700 401	5 766 099	5 831 797	5 766 099	5 831 797
CHARTRES DE BRETAGNE	18 443 219	180 364	1,30	1,30	1,50	1,40	18 262 855	18 332 715	18 402 575	18 472 435	18 402 575	18 472 435
CHATEAU RENAUT	8 340 247	86 774	1,03	1,03	1,23	1,13	8 253 473	8 319 171	8 384 869	8 450 567	8 384 869	8 450 567
CHATEAUBRIANT	5 519 837	199 348	1,91	1,91	2,11	2,01	5 320 489	5 390 349	5 460 209	5 530 069	5 460 209	5 530 069
CHAUSSEE D'IVRY (LA)	4 464 857	69 251	1,09	1,09	1,29	1,19	4 395 606	4 460 304	4 525 002	4 589 699	4 525 002	4 589 699
COLONNIERS Omniaux	15 467 218	138 244	1,41	1,41	1,61	1,51	15 328 974	15 398 834	15 468 694	15 538 554	15 468 694	15 538 554
CONCARNEAU	6 626 905	67 306	0,89	0,89	1,09	0,99	6 559 600	6 624 298	6 688 996	6 753 694	6 688 996	6 753 694
CONICHES EN OUCHE	10 060 382	140 018	1,02	1,02	1,22	1,12	9 920 364	9 990 224	10 060 082	10 130 002	10 060 082	10 130 002
COUTANCES NORMANDIE	5 720 808	55 814	0,98	0,98	1,18	1,08	5 665 000	5 719 800	5 774 600	5 829 400	5 774 600	5 829 400
COUTANCES PLANCHE	7 908 526	114 603	1,45	1,45	1,65	1,55	7 793 923	7 863 783	7 933 643	8 003 503	7 933 643	8 003 503
CREON	5 713 128	63 265	1,11	1,11	1,31	1,21	5 649 863	5 714 623	5 779 383	5 844 143	5 779 383	5 844 143
DAMVILLE	4 872 781	65 776	1,35	1,35	1,55	1,45	4 807 005	4 871 765	4 936 525	5 001 285	4 936 525	5 001 285
DEVILLE LES ROUEN	7 350 432	109 588	1,37	1,37	1,57	1,47	7 240 844	7 310 704	7 380 564	7 450 424	7 380 564	7 450 424
DINAN CHENE OUEVERT	9 604 266	129 485	1,25	1,25	1,45	1,35	9 474 781	9 544 641	9 614 501	9 684 361	9 614 501	9 684 361
DINARD ST ALEXANDRE	26 233 362	317 557	1,21	1,21	1,41	1,31	25 916 105	26 000 865	26 085 625	26 170 385	26 085 625	26 170 385
DOL DE BRETAGNE	8 176 164	92 333	1,13	1,13	1,33	1,23	8 083 831	8 153 691	8 223 551	8 293 411	8 223 551	8 293 411
DOMFRONT	7 120 535	97 991	1,38	1,38	1,58	1,48	7 024 544	7 094 404	7 164 264	7 234 124	7 164 264	7 234 124
ELBEUF	16 442 274	201 688	1,00	1,00	1,20	1,10	16 240 586	16 310 446	16 380 306	16 450 166	16 380 306	16 450 166
EPERNON	4 228 505	57 448	1,36	1,36	1,56	1,46	4 171 057	4 228 505	4 284 953	4 341 401	4 284 953	4 341 401
EPUIVILLE	11 931 964	139 392	1,17	1,17	1,37	1,27	11 792 572	11 862 432	11 932 292	12 002 152	11 932 292	12 002 152
ENGUE GABERIC	13 308 377	143 716	1,47	1,47	1,67	1,57	13 154 661	13 224 521	13 294 381	13 364 241	13 294 381	13 364 241
ERNEE	7 162 070	71 689	1,08	1,08	1,28	1,18	7 090 381	7 159 241	7 228 101	7 296 961	7 228 101	7 296 961
ETABLES SMIER	13 751 375	189 466	1,36	1,36	1,56	1,46	13 561 909	13 631 769	13 701 629	13 771 489	13 701 629	13 771 489
EVRON	6 931 906	93 792	1,40	1,40	1,60	1,50	6 838 114	6 907 974	6 977 834	7 047 694	6 977 834	7 047 694
FECAMP	8 671 500	103 419	1,48	1,48	1,68	1,58	8 568 081	8 637 941	8 707 801	8 777 661	8 707 801	8 777 661
FERRIE BERNARD (LA)	13 076 384	140 222	1,32	1,32	1,52	1,42	12 936 162	13 006 022	13 075 882	13 145 742	13 075 882	13 145 742
FERRIE HACE (LA)	8 657 901	70 483	1,44	1,44	1,64	1,54	8 587 418	8 657 278	8 726 138	8 795 998	8 726 138	8 795 998
FLECHE (LA) QUEBEC	11 655 447	138 341	1,18	1,18	1,38	1,28	11 517 106	11 586 966	11 656 826	11 726 686	11 656 826	11 726 686

GF  
SS  
LJB

Zone commerciale	Budget CA HT HE en €	Objectif 2 : taux de démarque H.E. (hors zone marché "magasin" en %)			X = taux budgète + 0.1	Objectif 3 : C.A. T.T.C. H.E. "magasin" (en €)			
		Budget démarque H.E. (hors zone marché) en €	X = taux budgète + 0.2	X = taux budgète + 0.3		75 €	100 €	X = 97%	X = 98%
FLEURY LES AUBRAIS	8 258 130	109 750	1.33	1.63	1.43	50 €	150 €	175 €	250 €
FLEURY SAINTE	6 844 759	78 039	1.15	1.63	1.43	8 713 510	8 803 340	8 893 170	8 983 000
FOUENSAUT	12 357 066	119 026	0.96	1.35	1.25	7 284 330	7 339 220	7 414 110	7 489 000
GALLARDON	7 552 092	108 877	1.42	1.16	1.06	13 095 000	13 230 000	13 365 000	13 500 000
GISORS	9 754 084	93 368	1.52	1.62	1.52	8 025 690	8 109 429	8 192 179	8 274 928
GRANDCHAMP	15 145 792	119 869	1.45	1.75	1.06	10 326 620	10 433 060	10 539 540	10 646 000
GUER	7 918 287	88 503	1.55	1.65	1.55	16 085 910	16 251 340	16 417 170	16 583 000
GUERANDE	7 316 320	91 091	1.21	1.11	1.01	10 291 700	10 387 800	10 503 900	10 610 000
HAVRE (LE) SAINVIC	21 427 719	74 036	1.01	1.31	1.11	7 768 730	7 848 820	7 928 910	8 009 000
HAYE DU FRUITS (LA)	16 413 666	204 883	0.95	1.15	1.05	22 701 104	22 935 136	23 169 168	23 403 200
JOSSALLE	11 601 806	213 833	1.30	1.60	1.50	17 388 267	17 567 627	17 746 788	17 926 048
LAVALLAN	9 729 033	112 483	0.97	1.27	1.17	12 326 872	12 453 953	12 581 034	12 708 115
LAVELANET	15 319 412	121 906	1.25	1.55	1.45	10 330 840	10 437 843	10 543 847	10 650 350
LESPARRE MEDOC	18 202 071	259 776	1.42	1.62	1.52	16 315 393	16 483 593	16 651 793	16 819 993
LOCHINE	9 409 246	131 566	1.40	1.70	1.60	19 308 829	19 507 869	19 706 949	19 906 009
LOUDEAC	21 515 217	301 048	1.40	1.70	1.60	9 957 904	10 070 666	10 173 428	10 276 190
LOUPE (LA)	8 868 377	92 280	1.07	1.37	1.27	22 953 105	23 189 735	23 426 365	23 662 995
LOURES	10 039 766	84 744	1.40	1.70	1.60	9 409 000	9 506 000	9 603 000	9 700 000
LOURES POUYRET	18 639 812	259 314	0.94	1.24	1.14	16 731 530	16 904 020	17 076 510	17 249 000
LOURES	6 965 697	106 914	1.51	1.81	1.71	4 850 010	4 900 010	4 950 010	5 000 010
MAANS (LE) ARNAGE	11 147 000	104 759	0.94	1.24	1.14	5 462 104	5 518 414	5 574 725	5 631 035
MAANS (LE) CHASSE ROYALE	7 188 001	69 765	1.24	1.54	1.44	6 746 334	6 815 883	6 885 433	6 954 983
MAANS (LE) MAILLETS	9 488 184	175 230	1.27	1.57	1.47	4 210 237	4 254 200	4 297 610	4 341 020
MAANS (LE) OLIVIER HEUZE	7 731 075	103 553	1.85	2.05	1.95	10 094 627	10 198 695	10 302 764	10 406 832
MAANS (LE) RIE D'ANGE	18 751 229	103 553	1.34	1.64	1.54	8 162 548	8 246 698	8 330 848	8 414 998
MAANS (LE) SABLONS	10 318 207	202 288	1.08	1.38	1.28	19 729 800	19 933 200	20 136 600	20 340 000
MAYENNE	5 373 364	161 589	1.58	1.88	1.78	10 915 720	11 028 254	11 140 787	11 253 320
MER	15 831 185	68 397	1.27	1.57	1.47	5 680 275	5 738 835	5 797 394	5 855 954
MESNARD (LE)	4 554 684	96 206	1.45	1.75	1.65	16 731 530	16 904 020	17 076 510	17 249 000
MESNARD	5 155 751	91 799	1.23	1.53	1.43	4 850 010	4 900 010	4 950 010	5 000 010
MESNARD	27 198 938	371 405	1.37	1.67	1.57	28 852 354	29 149 801	29 447 248	29 744 695
MIONCE EN BELIN	6 357 523	82 187	1.29	1.59	1.49	6 746 334	6 815 883	6 885 433	6 954 983
MORTAIN	3 970 182	96 603	2.43	2.73	2.63	4 210 237	4 254 200	4 297 610	4 341 020
MULLSARNE	9 616 888	98 909	1.03	1.33	1.23	10 210 237	10 315 498	10 420 758	10 526 018
NIORT ST JEAN	8 715 964	164 222	1.88	2.18	2.08	9 244 766	9 340 073	9 435 380	9 530 687
NOGARO	8 000 395	107 077	1.29	1.59	1.49	8 771 688	8 862 117	8 952 547	9 042 977
NOUAT	8 687 876	104 005	1.17	1.47	1.37	9 533 198	9 631 478	9 729 759	9 828 039
OFFRANVILLE	7 635 969	129 933	1.37	1.67	1.57	11 661 588	11 829 117	11 996 646	12 164 175
ORLEANS MADELEINE	11 161 588	144 542	1.38	1.68	1.58	11 847 175	11 969 310	12 091 446	12 213 582
ORLEANS OLIVET	10 076 856	141 021	1.29	1.59	1.49	10 670 009	10 780 009	10 890 009	11 000 009
ORLEANS ST MESMIN	8 008 953	138 495	1.40	1.60	1.50	8 462 323	8 549 463	8 636 604	8 724 044
PACY SEURE	13 304 743	188 937	1.73	2.03	1.93	14 031 091	14 175 741	14 320 392	14 465 042
PAULLAC	4 778 531	63 528	1.41	1.71	1.61	4 437 750	4 483 500	4 529 250	4 575 000
PAUVILLY	8 118 010	106 137	1.82	2.12	2.02	8 635 522	8 724 548	8 813 574	8 902 600
PERIERES	10 333 740	116 553	1.61	1.91	1.81	10 999 800	11 113 200	11 226 600	11 340 000
PETIT QUEVILLY (LE)	8 224 878	116 553	1.43	1.73	1.63	9 263 500	9 359 000	9 454 500	9 550 000
PIBRAC	7 068 758	109 197	1.25	1.55	1.45	7 515 995	7 593 479	7 670 964	7 748 448
PIERRES	9 000 201	81 878	1.52	1.82	1.72	9 511 325	9 609 380	9 707 435	9 805 490
PLEDRAN	15 658 389	204 177	1.21	1.51	1.41	16 605 799	16 776 992	16 948 185	17 119 380
PLOEMEUR	5 184 785	70 975	1.61	1.91	1.81	5 507 062	5 563 836	5 620 610	5 677 384
PLOURGUEYVEL	10 215 981	114 303	1.37	1.67	1.57	10 815 597	10 927 098	11 038 599	11 150 100
PLUNERET KERFONTAINE	7 651 800	108 705	1.12	1.42	1.32	8 126 581	8 212 380	8 298 180	8 379 980
PONT AUDEMER	16 157 932	263 668	1.39	1.69	1.59	17 362 994	17 541 994	17 720 994	17 899 994
PONT AUDEMER L'ION	4 755 256	64 603	1.93	2.23	2.13	5 080 860	5 133 240	5 185 620	5 238 000
POUILLEY	19 484 317	303 446	1.66	1.96	1.86	20 895 740	21 111 160	21 326 580	21 542 000
QUESTEMBERT	8 529 232	78 588	1.56	1.86	1.76	12 513 604	12 649 611	12 771 617	12 893 623
QUINTIN	11 795 632	115 865	0.92	1.22	1.12	12 900 358	13 038 611	13 176 864	13 315 117
RENNES 3 SOLEILS	6 713 938	93 855	1.40	1.70	1.60	11 534 225	11 653 135	11 772 044	11 890 954
RENNES B L'VEQUE	7 894 075	56 473	0.72	1.02	0.92	7 100 358	7 172 358	7 244 358	7 316 358
RENNES LE GAST	10 933 795	99 155	0.91	1.21	1.11	8 341 951	8 427 951	8 513 951	8 599 951
RENNES VILLE JEAN	6 717 241	71 865	1.21	1.51	1.41	11 534 225	11 653 135	11 772 044	11 890 954
SABLE	9 624 463	142 242	1.40	1.70	1.60	7 100 358	7 172 358	7 244 358	7 316 358
SARLAT	16 576 031	241 389	1.52	1.82	1.72	7 100 358	7 172 358	7 244 358	7 316 358
SAUSSAY	16 875 729	234 750	1.76	2.06	1.96	10 185 000	10 290 000	10 395 000	10 500 000
SEES	26 163 195	310 156	1.66	1.96	1.86	17 981 069	17 762 317	17 943 565	18 124 813
SOTTEVILLE	6 126 883	86 464	1.49	1.79	1.69	18 064 310	18 250 540	18 436 770	18 623 000
SOULAC S MIER	16 663 342	166 446	1.41	1.71	1.61	6 499 000	6 566 000	6 633 000	6 700 000
ST AMAND	14 865 149	224 397	1.35	1.65	1.55	17 678 250	17 860 500	18 042 750	18 225 000
ST ANDRE DE L'EURE	17 491 628	169 227	1.14	1.44	1.34	15 790 588	15 933 378	16 076 167	16 218 957
ST AUBIN	11 690 031	232 239	1.29	1.59	1.49	18 694 261	18 898 985	19 079 710	19 274 434
ST BRANDAN	5 873 386	200 430	1.72	2.02	1.92	6 242 920	6 307 280	6 371 640	6 436 000
	71 188	87 187	1.25	1.55	1.45	6 304 880	6 369 878	6 434 877	6 499 876
	5 928 762		1.47	1.77	1.67				

GF  
SA  
JA





ZONE COMMERCIALE C.S.F. - NORD - PARIS - EST

MAGASINS NORD - PARIS - EST

VERSEMENT SELON RESULTAT MAGASIN

Magasin	Zone commerciale	Budget CA HT H.E. en €		Objectif 2 : taux de démarque H.E. hors zone marché "magasin" (en %)			Objectif 3 : C.A. T.T.C. H.E. "magasin" (en €)			
		Budget démarque H.E. (hors zone marché) en €	Taux budgété	50 €	75 €	100 €	X = 99%	X = 98%	X = 100% (Budget)	
ABBEVILLE CORDELIERS	CE Nord	22 137 128	1,14	1,44	1,34	100 €	50 €	150 €	175 €	250 €
AIRE SIAUVALS	CE Nord	4 301 569	1,02	1,32	1,32	23 522 529	23 522 529	23 765 029	24 007 530	24 250 030
AIX NOULETTE	CE Nord	3 990 814	1,19	1,49	1,39	47 520	4 567 727	4 614 817	4 661 907	4 708 997
ARDRES VERMANDOISE	CE Nord	8 482 292	1,30	1,60	1,50	110 563	4 276 730	4 320 820	4 364 910	4 409 000
ARQUES	CE Nord	9 400 259	1,44	1,74	1,64	107 591	9 014 246	9 107 176	9 200 107	9 293 037
ARRAS	CE Nord	5 112 027	1,15	1,45	1,35	58 701	10 040 284	10 143 792	10 247 300	10 350 808
AUBIGNY AU BAC	CE Nord	6 206 779	1,07	1,37	1,27	66 349	5 607 176	5 503 670	5 559 830	5 615 980
AUBIGNY EN ARTOIS	CE Nord	4 095 983	0,80	1,10	1,00	32 740	6 601 785	6 669 845	6 737 904	6 805 964
AUCHEL ALLOUANGE	CE Nord	7 742 879	1,02	1,32	1,22	79 181	7 742 879	4 410 078	4 455 079	4 500 080
AUCHEL GANDHI	CE Nord	11 222 620	0,83	1,13	1,03	60 354	6 000 843	6 020 843	6 040 843	6 060 843
AUDRUICQ	CE Nord	12 253 309	1,00	1,30	1,20	133 656	13 656	11 945 566	12 068 717	12 191 867
AUTREVILLE	CE Nord	8 579 968	1,09	1,39	1,29	110 950	8 579 968	6 459 190	6 525 100	6 591 010
AVESNES LE COMTE	CE Nord	9 192 283	1,29	1,59	1,49	123 807	9 192 283	13 095 000	13 230 000	13 365 000
AVESNES SHELPE	CE Nord	6 001 093	1,35	1,65	1,55	70 337	6 001 093	9 117 984	9 211 983	9 305 983
AVION	CE Nord	10 732 178	1,07	1,37	1,27	94 055	10 732 178	9 768 870	9 869 580	9 970 290
AVON	CE Nord	10 387 882	0,88	1,18	1,08	37 795	10 387 882	7 028 622	7 107 082	7 173 542
BAILLY EN ROMAINVILLIER	CE Nord	31 733 597	0,92	1,22	1,12	92 777	31 733 597	11 445 957	11 563 957	11 681 956
BANISIEUX	CE Nord	7 585 261	1,03	1,33	1,23	128 897	7 585 261	11 310 932	11 427 540	11 544 147
BAPAUME	CE Nord	16 444 405	1,70	2,00	1,90	156 677	16 444 405	33 582 370	33 928 580	34 274 790
BAR S'AUBE	CE Nord	5 541 944	1,50	1,80	1,70	75 100	5 541 944	8 035 450	8 119 300	8 202 150
BARJUN	CE Nord	14 763 357	1,36	1,66	1,56	228 690	14 763 357	17 480 925	17 640 935	17 820 944
BALVIN	CE Nord	4 369 365	1,55	1,85	1,75	51 595	4 369 365	5 899 540	5 960 360	6 021 180
BEAURAINS	CE Nord	6 472 231	1,18	1,48	1,38	71 874	6 472 231	15 810 030	15 973 020	16 136 010
BEAURAINVILLE	CE Nord	5 621 090	1,11	1,41	1,31	61 012	5 621 090	4 689 271	4 747 717	4 796 163
BERCK SOUBRITZ	CE Nord	6 339 026	1,09	1,39	1,29	48 144	6 339 026	6 868 560	6 969 781	7 070 901
BETHSY ST PIERRE	CE Nord	11 038 118	0,90	1,20	1,10	58 929	11 038 118	9 580 050	9 641 700	9 703 350
BETHUNE BAR	CE Nord	8 728 628	1,00	1,30	1,20	110 214	8 728 628	6 750 201	6 819 791	6 889 380
BETHUNE LILLE	CE Nord	8 017 387	1,31	1,61	1,51	114 401	8 017 387	11 763 209	11 884 480	12 005 750
BEUVRY	CE Nord	8 490 057	0,93	1,23	1,13	74 330	8 490 057	9 263 521	9 359 022	9 454 522
BILLY MONTIGNY	CE Nord	4 411 162	1,10	1,40	1,30	93 216	4 411 162	6 927 010	7 012 825	7 103 640
BLAGNY	CE Nord	4 302 501	1,09	1,39	1,29	48 098	4 302 501	9 045 285	9 138 505	9 231 785
BOISMONT	CE Nord	8 022 113	1,12	1,42	1,32	73 220	8 022 113	4 899 271	4 976 717	5 054 163
BONDIJES	CE Nord	5 113 538	0,91	1,21	1,11	46 106	5 113 538	4 595 957	4 643 338	4 690 719
BOULOGNE BILLANCOURT	CE Nord	10 215 411	1,17	1,47	1,37	119 675	10 215 411	8 535 913	8 623 912	8 711 911
BOULOGNE LIANE	CE Nord	28 856 426	1,47	1,77	1,67	379 280	28 856 426	10 767 000	10 878 000	10 989 000
BOULOGNE NORD	CE Nord	11 409 447	1,31	1,61	1,51	106 330	11 409 447	30 715 512	31 032 166	31 348 821
BOULOGNE SUD	CE Nord	9 131 634	0,93	1,23	1,13	100 951	9 131 634	12 129 850	12 254 960	12 379 960
BOURBOURG	CE Nord	103 775	1,18	1,48	1,38	103 775	103 775	10 896 934	11 009 274	11 121 613
BRAY S/SEINE	CE Nord	4 529 368	1,14	1,44	1,34	57 210	4 529 368	9 671 909	9 771 619	9 871 330
BREBIERES	CE Nord	11 506 303	1,26	1,56	1,46	107 021	11 506 303	4 823 571	4 873 599	4 923 626
BRETEUIL S/NOYES	CE Nord	6 893 854	0,93	1,23	1,13	73 239	6 893 854	12 243 359	12 369 580	12 495 800
BREUILLET ST CHERON	CE Nord	8 868 332	1,06	1,36	1,26	109 911	8 868 332	7 347 750	7 423 500	7 499 250
BULLY LES MINES	CE Nord	11 193 457	1,24	1,54	1,44	141 917	11 193 457	9 409 000	9 503 000	9 603 000
CACHAN	CE Nord	4 026 363	1,27	1,57	1,47	55 219	4 026 363	11 834 000	11 956 000	12 078 000
CALAIS VIRVAL	CE Nord	8 411 941	1,37	1,67	1,57	101 916	8 411 941	4 289 118	4 333 638	4 377 859
CAUDRY	CE Nord	10 054 083	1,21	1,51	1,41	102 024	10 054 083	8 915 493	9 009 405	9 099 318
CHAMPAGNE S/SEINE	CE Nord	6 002 556	1,01	1,31	1,21	72 292	6 002 556	10 700 089	10 810 400	10 920 710
CHANTILLY	CE Nord	10 845 675	1,20	1,50	1,40	142 974	10 845 675	6 401 997	6 467 997	6 533 997
CHARTRETTES	CE Nord	7 012 882	1,32	1,62	1,52	114 263	7 012 882	11 494 529	11 613 029	11 731 530
CHATEAU LANDON	CE Nord	14 236 338	0,97	1,27	1,17	137 879	14 236 338	7 425 321	7 501 871	7 578 420
CHAULNES	CE Nord	7 559 597	1,14	1,44	1,34	83 695	7 559 597	15 190 828	15 345 845	15 500 862
CHATEAU S/ BAGNEUX	CE Nord	14 243 314	1,22	1,52	1,42	173 494	14 243 314	7 802 878	7 902 514	8 003 154
CLAIRAUT	CE Nord	2 770 216	1,52	1,82	1,72	23 936	2 770 216	15 083 514	15 239 014	15 394 514
COMELANS STE HONORINE	CE Nord	22 462 705	0,86	1,16	1,06	282 329	22 462 705	2 947 420	2 977 806	3 008 192
COUPRAY	CE Nord	9 920 256	1,17	1,47	1,37	127 786	9 920 256	23 808 650	24 053 650	24 299 550
COURBOY	CE Nord	12 141 116	1,29	1,59	1,49	312 482	12 141 116	10 523 482	10 631 972	10 740 461
CREGY LES MEAUX	CE Nord	33 728 363	1,35	1,65	1,55	405 473	33 728 363	24 482 524	24 745 025	24 997 525
CREGY EN VALOIS	CE Nord	9 256 320	1,20	1,50	1,40	133 944	9 256 320	35 677 568	36 045 378	36 413 188
CROSSY S/SEINE	CE Nord	11 034 569	1,44	1,74	1,64	128 158	11 034 569	9 811 371	9 912 519	10 013 657
DECHY	CE Nord	32 100 004	1,12	1,42	1,32	366 589	32 100 004	12 128 870	12 253 910	12 379 950
DESVERES	CE Nord	8 404 037	1,14	1,44	1,34	73 641	8 404 037	33 929 516	34 279 304	34 629 093
DIVION	CE Nord	8 896 778	0,88	1,18	1,08	66 683	8 896 778	9 463 291	9 560 851	9 658 410
	CE Nord	79 847	1,27	1,57	1,47	79 847	79 847	8 686 544	8 776 096	8 865 648
	CE Nord	8 160 369	0,98	1,28	1,18					

Handwritten initials and marks at the bottom right of the page, including "GF", "S", and "13".

Zones commerciales	Budget CA HT HE en €		Objectif 2 : taux de démarque H.E. hors zone marché "magasin" (en %)		Objectif 3 : C.A. T.T.C. H.E. "magasin" (en €)	
	Budget démarque H.E. (hors zone marché)	en €	Taux budgété	X = taux budgété + 0,1	X = 98%	X = 95%
DORHANS CHAVENAY	12 042 557	120 114	1,00	1,00	150 €	175 €
DORAN ARRIÈRES	5 815 634	60 050	1,00	1,10	12 755 461	13 018 460
GRANCY	16 954 000	255 360	1,33	1,23	6 178 913	6 242 613
ELANCOURT	11 814 458	162 069	1,81	1,71	18 042 000	18 414 000
EPERLEQUES	9 064 260	102 948	1,67	1,57	12 515 425	12 774 475
EPINAY SORGE	34 312 652	348 015	1,44	1,34	9 703 880	9 903 960
ESSARS	5 425 636	61 811	1,31	1,21	36 375 000	37 125 000
ESTAIRES	12 967 335	108 719	1,44	1,34	5 771 947	5 831 452
ETAPLES BOULOGNE	7 295 955	83 123	1,14	1,04	13 488 839	13 766 960
ETIOLLES	17 069 832	189 786	1,44	1,34	7 746 410	7 906 130
FERRIERES LA GRANDE	11 955 211	112 634	1,41	1,31	18 042 989	18 415 010
FERRIERES EN GATINAIS	9 657 183	134 681	1,24	1,14	12 714 777	12 845 659
FERTE ALAIS (LA)	11 685 035	141 100	1,69	1,59	10 275 394	10 487 258
FEUDOUËRES EN VILHEU	5 462 633	55 797	1,51	1,41	10 265 150	10 593 180
FISCHES	11 676 861	120 593	1,33	1,23	12 593 657	12 722 163
FLUNES LEZ RACHES	8 674 104	34 987	1,32	1,22	5 810 315	5 930 115
FRENEUSE	4 255 270	109 205	1,02	1,02	12 357 571	12 484 869
FRUGES	9 975 797	122 204	0,82	0,92	4 534 750	4 628 256
FUMAY	7 759 689	73 558	1,23	1,13	9 209 584	9 304 538
GARGENVILLE	9 429 650	145 244	0,95	1,05	10 621 500	10 731 000
GOIMETZ LA VILLE	12 011 477	116 533	1,84	1,74	8 249 700	8 429 850
GOUSSAINVILLE	27 114 184	385 838	0,97	1,07	10 029 800	10 133 200
GRANDVILLIERS	13 253 790	157 426	1,46	1,36	12 789 000	12 919 500
GUINCOURT	6 304 408	70 068	1,19	1,09	29 100 066	29 400 087
GUINNES	5 523 956	55 191	1,08	1,28	14 113 500	14 404 500
GUISE	9 192 575	83 827	1,30	1,20	6 887 000	6 958 000
GUYANCOURT	10 423 445	135 712	1,21	1,11	5 878 200	5 938 800
HAILLICOURT	11 028 284	99 340	1,60	1,50	9 787 326	9 888 226
HAILLY	11 735 719	175 817	1,20	1,10	11 037 697	11 151 488
HÉRY	8 805 960	69 209	1,80	1,70	11 765 082	11 886 371
HESDIN	20 755 814	242 068	0,99	0,89	9 331 439	9 427 639
HOUPLINES	4 114 287	58 387	1,47	1,37	22 247 959	22 706 680
HOYVILLE	3 105 969	43 558	1,72	1,62	4 383 566	4 428 757
ISBERGUES	4 689 139	53 549	1,40	1,30	3 242 152	3 332 279
IVRY SEINE	9 234 772	98 080	1,34	1,24	4 992 590	5 044 060
JEUMONT	14 789 706	179 260	1,06	1,16	5 044 060	5 095 530
JOUY LE MOULIER	8 024 857	82 172	1,21	1,11	9 810 541	9 911 681
LAMORLAYE	12 929 045	181 092	1,02	1,22	15 665 471	15 988 470
LANDRECIES	26 187 649	301 056	1,40	1,60	8 545 744	8 633 844
LANGRES	7 143 533	105 013	1,23	1,13	13 676 976	13 817 976
LAON CHRIST	88 580	88 580	1,29	1,19	30 943 790	31 262 790
LAON MENU	7 336 473	85 424	1,54	1,44	11 334 489	11 451 339
LENS MAES	4 789 640	110 153	1,16	1,06	7 663 766	7 732 670
LENS ZOLA	5 331 925	110 153	1,47	1,26	7 788 130	7 868 420
LHARCOURT	4 629 168	68 122	1,57	1,47	7 963 772	8 035 770
LIGNY EN BARROIS	5 086 951	59 335	1,28	1,48	5 674 539	5 733 039
LILLE FIVES	10 279 175	177 939	1,58	1,38	4 938 266	4 989 176
LILLE GAIBRETTA	7 286 265	162 353	1,83	1,73	5 382 530	5 438 020
LILLE LA MADELEINE	25 859 705	102 678	1,58	1,68	10 961 039	11 074 039
LILLE MISELLE	11 391 224	315 983	1,41	1,61	7 782 795	7 853 030
LILLERS MARTYRS	10 450 534	123 831	1,22	1,51	27 548 000	28 116 000
LIMOURS	17 088 430	92 613	1,32	1,42	12 074 715	12 199 197
LISLET	10 648 547	108 660	1,19	1,09	12 074 715	12 199 197
LONCERRIER	22 653 247	74 091	1,02	0,99	11 066 773	11 180 863
LONGUEUIL ANNEH	6 565 442	172 625	1,02	1,12	11 329 351	11 446 361
LONGUEUIL	12 916 695	248 944	1,30	1,20	18 042 000	18 228 000
LONGUEUILLES MOLLET	15 141 340	143 127	1,40	1,30	16 102 000	16 268 000
LUZARCHES	4 494 231	185 158	1,41	1,21	24 056 120	24 304 122
MAGNY EN VEXIN	15 798 020	196 150	1,52	1,42	13 678 144	13 819 155
MAULODS BAINS	5 404 069	75 618	1,29	1,29	16 102 000	16 268 000
MANOM	11 401 140	118 254	1,44	1,34	4 787 317	4 836 670
MANTEES LA JOLIE	20 143 162	327 156	1,40	1,50	16 732 500	16 905 000
MARCK	7 023 454	93 592	1,62	1,13	5 722 993	5 781 993
MARGUILL LES MEAUX	5 499 713	59 420	1,33	1,72	21 495 201	21 716 801
MARLY SERRÉ	25 806 692	263 170	1,63	1,43	5 638 430	5 698 650
MARLY LE ROI TERRES	5 787 406	68 491	1,38	1,18	27 065 010	27 342 010
MARLY LES VALENCIENNES	24 594 663	68 491	1,33	1,13	6 222 752	6 286 250
MAROLLES EN HUREPOIX	12 233 483	260 268	1,46	1,26	25 995 234	26 263 236
MARQUISE	10 720 951	134 055	1,05	1,05	13 021 144	13 155 383
MELUN	5 377 487	136 813	1,10	1,10	11 302 570	11 447 380
MERUCOURT	11 304 890	64 434	1,27	1,37	11 304 890	11 447 380
	9 853 010	158 837	1,37	1,47	11 998 892	12 122 562
			1,53	1,63	10 476 000	10 584 000
			1,83	1,73		10 692 000

GF  
 SF  
 JB

Zone commerciale	Budget CA HT HE en €		Objectif 2 : taux de démarque H.E. (hors zone marché) en %		Objectif 3 : C.A. T.I.C. H.E. "magasin" en €	
	Budget	Taux budgété	X = taux budgété + 0.3	X = taux budgété + 0.2	X = 99%	X = 100% (Budget)
MELDON	10 519 575	127 192	1.51	1.41	150 €	175 €
Nord-Pans-Est	15 531 340	157 851	1.31	1.22	11 238 222	11 353 587
MILLY LA FORET	12 939 000	183 060	1.71	1.61	16 831 764	16 931 782
Nord-Pans-Est	10 469 500	140 069	1.34	1.25	13 773 996	14 057 996
MONTISSON	12 143 066	151 581	1.55	1.45	11 058 000	11 286 000
Nord-Pans-Est	8 945 584	92 984	1.04	1.04	12 900 990	13 166 990
MONTREUIL	15 345 473	90 769	1.80	1.70	9 521 561	9 717 882
Nord-Pans-Est	15 900 727	180 136	1.16	1.07	16 236 000	16 532 000
MORANGIS	8 662 313	70 873	1.46	1.36	5 170 114	5 273 414
Nord-Pans-Est	15 900 727	180 136	1.16	1.07	16 236 000	16 532 000
NAANTUIL LES MEAUX	7 833 139	101 717	1.81	1.71	10 379 002	10 593 002
Nord-Pans-Est	14 565 288	145 695	1.20	1.10	8 335 210	8 421 140
NEAUMOURS	10 536 564	72 632	1.27	1.17	11 191 649	11 307 026
Nord-Pans-Est	5 147 455	62 968	1.58	1.48	6 111 000	6 237 000
NEUILLY	10 017 012	6 201 227	1.13	1.03	10 430 000	10 540 000
Nord-Pans-Est	10 017 012	6 201 227	1.13	1.03	10 430 000	10 540 000
NOUVOVEN THERRACHE	6 964 779	100 708	1.31	1.21	6 030 000	6 140 000
Nord-Pans-Est	5 771 041	73 904	1.36	1.26	10 631 264	10 740 865
NOUVOVEN THERRACHE	26 475 001	312 570	1.44	1.34	7 400 123	7 552 703
PARIS FRANCE 2	8 964 941	109 309	1.48	1.38	6 129 430	6 192 620
Nord-Pans-Est	11 660 704	136 651	1.52	1.42	28 062 428	28 351 731
PARIS PYRENEES	14 392 591	174 235	1.50	1.40	9 515 632	9 613 731
Nord-Pans-Est	11 076 164	133 042	1.51	1.41	11 847 464	11 969 602
PARIS ROBINSONVILLE	9 148 980	112 006	1.82	1.72	15 228 066	15 385 056
Nord-Pans-Est	7 519 911	74 436	1.29	1.19	11 691 192	11 811 720
POIX DE PICARDIE	8 975 740	122	1.32	1.22	9 148 000	9 849 000
Nord-Pans-Est	12 507 888	121 887	1.09	1.09	7 968 579	8 050 729
PONTEAULT COMBAULT	27 663 653	268 956	1.43	1.33	15 228 066	15 385 056
Nord-Pans-Est	19 910 166	268 956	1.41	1.31	29 304 476	29 606 584
PRE ST GERVAIS (LE)	4 106 509	71 107	1.65	1.55	21 095 676	21 313 158
Nord-Pans-Est	6 204 565	77 107	1.79	1.69	4 965 000	4 410 000
QUESNAY SUDOISE	20 100 394	124	1.54	1.44	6 895 961	6 663 961
Nord-Pans-Est	12 507 888	121 887	1.09	1.09	21 148 000	21 364 000
REIMS GAMBETTA	12 841 193	264 681	1.28	1.18	13 191 981	13 327 961
Nord-Pans-Est	7 177 990	71 494	1.30	1.20	23 182 995	23 421 995
REIMS NEUCHATEL	25 364 579	334 163	1.62	1.52	7 614 484	7 682 983
Nord-Pans-Est	4 469 091	56 784	1.57	1.47	27 159 984	27 439 984
REIMS SUDOISE	14 428 254	136 261	1.24	1.14	4 852 292	4 852 292
Nord-Pans-Est	23 617 964	278 190	1.48	1.38	15 346 417	15 503 618
RUEIL MALMAISON	9 611 547	96 623	1.31	1.21	25 021 647	25 279 602
Nord-Pans-Est	9 354 679	99 660	1.37	1.27	10 228 650	10 334 100
SECLIN	9 270 320	97 350	1.05	1.05	8 879 402	9 981 252
Nord-Pans-Est	8 536 305	105	1.15	1.15	9 944 321	9 945 809
SOISSONS	10 263 834	109	1.33	1.23	9 035 579	9 128 729
Nord-Pans-Est	5 603 892	105 722	1.11	1.01	10 864 021	10 976 022
SOLMAN SEMARD	45 152	81	1.89	1.79	5 965 483	6 026 982
Nord-Pans-Est	8 521 658	135 161	1.59	1.49	10 864 021	10 976 022
ST GERMAIN EN LAYE	5 498 048	96	1.26	1.16	5 020 701	5 113 098
Nord-Pans-Est	24 942 200	207 906	1.13	1.03	5 845 220	5 905 480
ST MARTIN AU LAERT	8 492 710	102 134	1.13	1.03	26 394 450	26 656 455
Nord-Pans-Est	14 044 235	14 044 235	1.54	1.44	8 966 389	9 058 626
ST MAURICE	14 044 235	14 044 235	1.54	1.44	15 277 510	15 435 010
Nord-Pans-Est	6 245 835	56 577	1.24	1.14	6 660 980	6 729 660
ST PIERRE LES NEMOURS	11 305 736	173 824	1.01	1.01	11 930 937	12 053 936
Nord-Pans-Est	11 203 364	122 204	1.39	1.29	11 940 680	12 063 779
ST SOUPPLETS	11 715 966	132 113	1.43	1.33	12 384 390	12 512 664
Nord-Pans-Est	16 989 404	193 409	1.14	1.04	17 957 439	18 142 568
SURESNES FERRY	5 323 441	69 901	1.27	1.17	5 878 168	5 938 768
Nord-Pans-Est	6 025 484	64 919	1.38	1.28	6 407 630	6 473 890
THERGHEMI	5 148 514	48 326	1.24	1.14	5 482 440	5 538 960
Nord-Pans-Est	7 323 409	128 676	2.06	1.96	13 095 460	13 230 465
TOULQUET (LE)	12 369 565	130 735	1.36	1.26	7 808 521	7 889 522
Nord-Pans-Est	4 650 353	67 970	1.49	1.39	4 849 972	4 899 972
TRILPORT	11 684 533	7 832 528	1.31	1.21	12 513 000	12 642 000
Nord-Pans-Est	15 302 030	122 308	1.86	1.76	8 325 510	8 441 340
VARENNES	7 534 205	211 306	1.68	1.58	16 199 000	16 366 000
Nord-Pans-Est	9 532 095	67 737	1.20	1.10	7 963 729	8 045 829
VAUX LE PÉNIL	10 810 765	114 966	1.51	1.41	10 089 039	10 192 039
Nord-Pans-Est	26 554 850	350 771	1.30	1.20	11 509 089	11 627 739
VELIZY DE GAULLE	17 966 655	98 453	1.45	1.35	28 130 000	28 420 000
Nord-Pans-Est	5 922 485	218 918	1.21	1.11	9 021 854	9 114 862
VERNOUILLET	60 575	101 964	1.31	1.21	19 012 036	19 204 036
Nord-Pans-Est	17 966 655	17 966 655	1.42	1.32	6 431 762	6 497 392
VERSAILLES	5 922 485	101 964	1.45	1.35	9 389 600	9 486 400
Nord-Pans-Est	8 904 369	69 408	1.15	1.05	5 703 578	5 762 377
VERTON	5 371 982	138 500	1.59	1.49	9 928 022	10 030 373
Nord-Pans-Est	9 361 078	138 500	1.48	1.38	10 928 022	11 030 373
VIAUNNES	10 235 074	10 235 074	1.68	1.58	10 235 074	10 235 074

Handwritten initials and marks at the bottom right of the page, including 'JCB', 'GF', and a large 'S'.



zone commerciale	Budget CA HT HE en €	Objectif 2 : Taux de démarrage H.E. (hors zone marché) en €			Objectif 3 : C.A. H.T.H.E. "magasin" (en €)		
		Budget démarrage H.E. (hors zone marché) en €	Taux budgété	X = taux budgété + 0.3	X = 97%	X = 98%	X = 99%
VILLENEUVE D'ASO	7 218 957	117 240	1,62	50 €	100 €	150 €	175 €
VILLENEUVE LA GARENNE	15 202 760	175 538	1,15	1,45	1,72	7 648 707	7 806 412
VILLEPREUX	16 098 248	210 007	1,30	1,60	1,25	16 098 084	16 430 003
VILLERS BOCAAGE 80	10 340 785	97 912	0,95	1,25	1,40	17 072 359	17 424 366
VILLERS COTTIERETS	9 327 400	106 359	1,14	1,44	1,05	10 960 961	11 188 960
VILLERS SIS ST LEU	13 740 228	184 847	1,42	1,72	1,24	9 995 961	10 097 960
VINCENNES	9 689 553	123 236	1,25	1,55	1,52	14 559 700	14 659 900
VOISINS LE BRETONNEUX	4 859 755	52 662	1,08	1,38	1,18	10 446 890	10 662 290
VOUZIEERS	29 336 430	423 421	1,44	1,74	1,18	5 197 376	5 384 559
WARDRECOQUES	9 010 714	89 962	1,00	1,30	1,54	31 040 000	31 680 000
WIRVILLE	5 856 873	59 294	1,04	1,34	1,10	9 539 950	9 736 650
WINGLES MEURCHIN	8 824 623	100 500	1,14	1,44	1,14	5 951 958	6 074 679
WITTRY LES REIMS	9 094 690	89 359	0,88	1,28	1,24	9 350 682	9 543 459
YUTZ	7 073 737	73 016	1,03	1,33	1,08	9 659 989	9 859 989
	11 791 030	155 306	1,32	1,62	1,13	7 468 982	7 622 881
			1,52	1,42	12 531 139	12 660 326	12 789 513

zone commerciale	CA HT HE en € (réalisé à fin décembre 2004)	Objectif 2 : Taux de démarrage H.E. (hors zone marché) « Satellite » (en %)		Objectif 3 : C.A. H.T.H.E. "Satellite" (en M€)			
		Taux réalisé N-1	Taux réalisé N-1 < X	X = 97%	X = 98%	X = 99%	X = 100% (Budget)
LIEUSAIN	1 501 720 691	0 €	0 €	50 €	150 €	175 €	200 €
AIRE SUR LA LYS	503 851 157	21 475 748	1,43 > X	1,43 > ou = X	1 938 270	1 958 252	1 978 234
MONCEL LES LUNEVILLE	1 501 720 691	21 475 748	1,27 < X	1,27 > ou = X	1 085 632	1 098 844	1 108 037
			1,43 < X	1,43 > ou = X	1 938 270	1 958 252	1 978 234

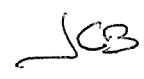
zone commerciale	Budget CA HT HE en €	Objectif 2 : Taux de démarrage H.E. (hors zone marché) en €			Objectif 3 : C.A. H.T.H.E. "Satellite" (en M€)		
		Budget démarrage H.E. (hors zone marché) en €	Taux budgété	X = taux budgété + 0.3	X = 97%	X = 98%	X = 99%
LIEUSAIN	1 559 817 041	18 653 846	1,21	50 €	150 €	300 €	350 €
AIRE SUR LA LYS	926 212 118	10 076 309	1,09	1,39	1,31	1 938 270	1 958 252
MONCEL LES LUNEVILLE	1 559 817 041	18 653 846	1,21	1,51	1,19	1 085 632	1 098 844
			1,41	1,51	1,31	1 938 270	1 958 252

JCB  
SS  
GF

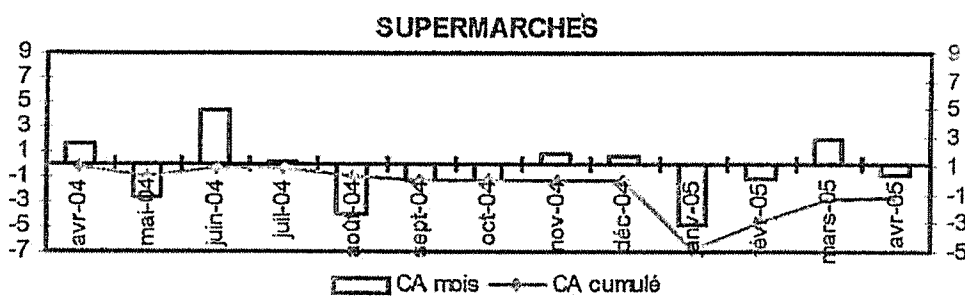
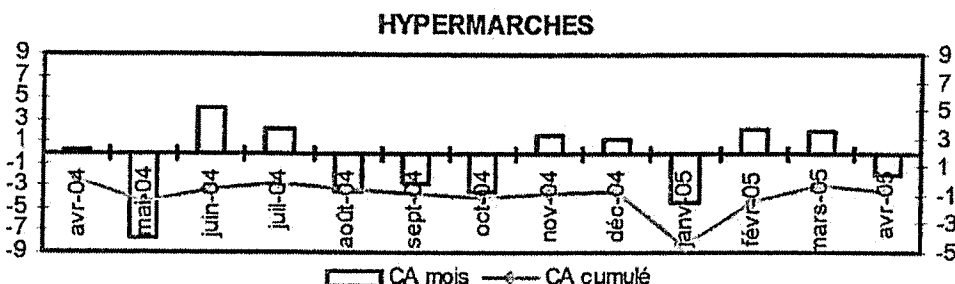
SIEGE NATIONAL

SIEGE NATIONAL

	Objectif 2 : Taux de démarque H.E. hors zone marché C.S.F. "France" (en %)				Objectif 3 : C.A. H.T. H.E. C.S.F. "France" (en K€)			
	Taux budgété	X =taux budgété + 0,3 50 €	X = taux budgété + 0,2 100 €	X = taux budgété+0,1 150 €	X = 97% 100 €	X = 98% 300 €	X = 99% 350 €	X = 100% (Budget) 450 €
LEVALLOIS PERRET	1,19	1,49	1,39	1,29	8 392 443	8 478 963	8 565 483	8 652 003
MONDEVILLE								
EVRY								
INGRE								

  
 SS  
 GF

**VARIATIONS DU CHIFFRE D'AFFAIRES  
à univers constant à un an (en %) <sup>1</sup>**



VARIATIONS CA à univers constant	avril 05 avril 04		4 mois 05 4 mois 04		Vos résultats
	Indice	%	Indice	%	
<b>HYPERMARCHES + SUPERMARCHES</b>	0.985	-1.5	0.991	-0.9	
<b>HYPERMARCHES</b>	0.980	-2.0	0.993	-0.7	
HM + 6500 m <sup>2</sup>	0.978	-2.2	0.986	-1.4	
HM - 6500 m <sup>2</sup>	0.984	-1.6	1.003	0.3	
<b>SUPERMARCHES</b>	0.991	-0.9	0.988	-1.2	
SM + 1200 m <sup>2</sup>	0.989	-1.1	0.990	-1.0	
SM - 1200 m <sup>2</sup>	0.996	-0.4	0.983	-1.7	
Nombre de jours ouvrables dont Samedis	avril 05		avril 04		
		26		25	
		5		4	

<sup>1</sup> Les variations conjoncturelles sont des variations à univers constant ; elles ne tiennent pas compte des ouvertures et fermetures de magasins intervenues entre les périodes considérées. Chaque magasin pris individuellement peut donc comparer ses propres variations à celles-ci.

SS  
GF

JCB